



**ILUSTRE MUNICIPALIDAD
DE DALCAHUE**

PLAN DE DESARROLLO COMUNAL DE DALCAHUE 2007- 2011

Consultores *Oscar R. Chang Delgado*
Claudia C. Meneses Zenteno

PLAN DE DESARROLLO COMUNAL DE DALCAHUE 2007- 2011

**Consultores: Claudia Meneses Zenteno
Oscar Chang Delgado**

INDICE DE CONTENIDOS

Contenido	Pag.
Capítulo I: Presentación General de la Comuna	5
1.- Presentación	5
2.- Antecedentes Generales de la Comuna	6
3.- Aspectos Demográficos de la Comuna	8
4.- Aspectos Económicos y Empleo	11
5.- Aspectos Culturales	16
6.- Aspectos Físico - Ambientales:	20
6.1. Clima	20
6.2. Hidrografía	20
6.3. Suelo	21
7.- Organización Comunal y Sociedad Civil	21
8.- Antecedentes Sociales	23
8.1. Salud	23
8.2. Educación	37
8.3. Vivienda	42
8.4. Pobreza	43
8.5. Seguridad Ciudadana / Justicia	43
9.- Antecedentes de Infraestructura (Servicios)	45
9.1. Agua, electricidad y alcantarillado	45
9.2. Vialidad	46
9.3. Transporte y Comunicaciones	47
9.4. Obras portuarias y aeroportuarias	48
10.- Antecedentes económicos/productivos	49
10.1. Silvicultura	50
10.2. Agricultura	51
10.3. Pecuario	53
10.4. Pesca y Acuicultura	54
10.5. Turismo de fines Especiales y artesanía	54
10.6. Comercio	57
Capítulo II: Cumplimiento y evaluación del PLADECO 2002-2006	58
Capítulo III: Información de carácter secundaria Diagnóstico comunal de percepción ciudadana	67
1.- Educación sectorial:	67
2.- Salud sectorial	69
3.- Accesos	70
4.- Conectividad	71
5.- Electricidad	72
6.- Agua Potable	73
7.- Infraestructura Social	74
8.- Plazas y Juegos Infantiles	75
9.- Canchas y Multicanchas	76
10.- Percepción económica productiva	78
Capítulo IV: Plan 2007-2011	80
1.- Construcción de Línea Base Comunal, Políticas de Acción y Objetivos Estratégicos	80
2.- Descripción	82
3.- Visión y Misión Comunal	89
4.- Ejes y Objetivos estratégicos 2011	89
5.- Acciones comprometidas por Plan Chiloé/ Plan comunal	91
6.- Listado de participantes proceso diseño PLADECO participativo 2007 - 2011	93

INDICE DE TABLAS

Tablas	Pag.
Tabla Nº 1: Datos Comunales	6
Tabla Nº 2: Tasa de Crecimiento Demográfico en la provincia de Chiloé	8
Tabla Nº 3: Distribución urbano rural de población comuna de Dalcahue	10
Tabla Nº 4: Distribución urbano – rural comunal por índice de masculinidad	11
Tabla Nº 5: Población de 15 años o más, por tipo y condición de actividad	14
Tabla Nº 6: Población de quince años o más, por tipo y condición de actividad y tasa de participación, sexo y grupo de edad	15
Tabla Nº 7: Recursos Humanos Municipales Año 2005	21
Tabla Nº 8: Antecedentes financieros 2005/ dalcahue	22
Tabla Nº 9: Tipología de organizaciones civiles en la comuna de Dalcahue: Urbano / Rural (registradas)	22
Tabla Nº 10: Salud Municipal 2005	23
Tabla Nº 11: Recursos humanos contratados por la corporación	25
Tabla Nº 12: Recursos humanos consultorio financiado por el ministerio de salud	27
Tabla Nº 13: Recursos humanos consultorio financiado por convenio sala cuna JUNJI	27
Tabla Nº 14: Recursos humanos consultorio financiado por convenio con JICA de Japón	27
Tabla Nº 15: Recursos humanos postas rurales	27
Tabla Nº 16: Recursos humanos urgencia rural	27
Tabla Nº 17: Ingresos Presupuesto Anual	30
Tabla Nº 18: Gastos en personal	30
Tabla Nº 19: Gastos en personal II	31
Tabla Nº 20: Gastos y otras inversiones	31
Tabla Nº 21: Docentes por Nivel	39
Tabla Nº 22: DOTACION CODOCENTE 2007	39
Tabla Nº 23: Evolución intercensal alfabetismo en Dalcahue para Población de 10 años y más	41
Tabla Nº 24: Evolución Intercensal de niveles de alfabetismo en la comuna de Dalcahue	41
Tabla Nº 25: Condición de analfabetismo, sexo y porcentaje Urbano /Rural, hombre /mujer y su evolución intercensal.	41
Tabla Nº 26: Tipo de vivienda urbana y rural en la comuna de dalcahue según Censo 2002	42
Tabla Nº 27: Total de viviendas por condición de ocupación, área urbana – rural y tipo de vivienda	42
Tabla Nº 28: Pobreza Comunal	43
Tabla Nº 29: Seguridad Ciudadana	44
Tabla Nº 30: Viviendas particulares ocupadas, por tipo de vivienda Area Urbano – Rural, origen del alumbrado eléctrico y origen del agua.	45
Tabla Nº 31: Origen de alumbrado Eléctrico y agua sector Rural	46
Tabla Nº 32: Comunicaciones	48
Tabla Nº 33: Superficie total sembrada o plantada por grupo de cultivo en la comuna de Dalcahue.	52
Tabla Nº 34: Tipología de acciones PLADECO 2002 - 2006	58
Tabla Nº 35: Acciones comprometidas v/s Nivel de cumplimiento	59
Tabla Nº 36: Percepción económica sistematización para sectores I, II, III Y IV 2006	78
Tabla Nº 37: Jornadas de participación Ciudadana 2007 ¹	83
Tabla Nº 38: Percepción Ciudadana y línea base	84
Tabla Nº 39: Línea Base	85

¹ Listados y fechas ver anexos

INDICE DE FIGURAS

Figuras	Pag.
Figura N° 1: Dalcahue 1959 - 2004	6
Figura N° 2: Comuna de Dalcahue (Foto aérea 1: 5000)	7
Figura N° 3: Límites urbanos	9
Figura N° 4: Expansión Urbana en Dalcahue 1939- 1980-1997-2003 ² (aproximaciones).	11
Figura N° 5: Estructura Plandel	12
Figura N° 6: Grupos familiares de origen Chono	17
Figura N° 7: Iglesia Nuestra señora de Dalcahue	18
Figura N° 8: Museo Etnográfico Comunal	18
Figura N° 9: Hilanderas de Dalcahue	18
Figura N° 9: Vialidad estructurante de Dalcahue	47
Figura N° 10: Uso de suelo urbano	49
Figura N° 11: Turismo de fines especiales en Dalcahue	55
Figura N° 12: Feria Artesanal de Dalcahue	55
Figura N° 13: Políticas a desarrollar en los ámbitos productivos PLANDEL 2007- 2011	57

² Gentileza de la alumna tesista Francisca Larrain

CAPÍTULO I: PRESENTACIÓN GENERAL DE LA COMUNA

1. Presentación

La Ilustre Municipalidad de Dalcahue con el propósito de dar cumplimiento al mandato legal de elaborar el Plan de Desarrollo Comunal 2007~2011, y con el firme propósito de construir un marco institucional participativo y sólido, presenta a continuación el instrumento orientador general de planificación comunal, nos referimos al Plan de Desarrollo Comunal – PLADECO.

Este ejercicio de Planificación Comunal, nos permitirá alcanzar el diseño de líneas estratégicas de acción esperando con ello impulsar un proceso de desarrollo de igual envergadura, sostenible en el mediano plazo (2007- 2011). A fin de asegurar el componente de gobernabilidad durante la totalidad del proceso - tan necesario a la hora de potenciar procesos de desarrollo endógeno³- se consideró la participación efectiva de la ciudadanía como constante metodológica, ésta debiera ocurrir durante cada una de las fases de construcción y seguimiento con ocasión del Plan, dicha condición se verá claramente reflejada mediante el impacto en una ciudadanía que participa observando, dialogando y visionando su territorio de manera responsable.

El documento, además, da cuenta de una lógica de proceso, establecida para la construcción, ejecución y consiguiente evaluación del Plan, evidenciando en cada etapa, sus productos y su impacto socio - territorial. La ejecución de las fases de diagnóstico, evaluación y planificación para el ejercicio 2007- 2011, contó con el apoyo de consultoría externa, para la incorporación de competencias en materia de planificación comunal y desarrollo económico local entre el equipo interdisciplinario municipal, contó también con el apoyo y cofinanciamiento de la Ilustre Municipalidad, y el Servicio de Cooperación Técnica –SERCOTEC⁴

Por último, cabe mencionar que este trabajo ha considerado dos elementos distintivos a partir de la interacción con la ciudadanía, el primero de ellos corresponde al rescate evidenciable de participación ciudadana durante la totalidad del proceso⁵ (a nivel de organizaciones de base y de segundo nivel). Y el segundo, surge como un componente vinculante entre las comunidades la identidad territorial o componente socio territorial, que fortaleció cada una de las instancias de pro acción público – privada durante el proceso.

³ Revista Instituciones y Desarrollo N° 16 (2004) págs. 335-339. Institut Internacional de Governabilitat de Catalunya, Comte d'Urgell, 240 3-B 08036 Barcelona, España.

⁴ Año 2006, en la construcción del Plan de Desarrollo Económico Local para Dalcahue.

⁵ Seis meses

2. Antecedentes Generales de la Comuna

La comuna de Dalcahue es parte de la Provincia de Chiloé, Región de Los Lagos, se encuentra localizada a veinte kilómetros al Noreste de Castro (capital provincial). Su superficie total corresponde a 1239,4 km². Esta comuna se ubica geográficamente en el borde oriental de la isla grande de Chiloé, aproximadamente en las coordenadas 42° 09'30" Latitud Sur y los 73°, 28'30" Longitud Oeste. Sus límites político - administrativos son los siguientes; Al norte con la comuna de Ancud y Quemchi, al sur con la comuna de Castro, al sur-este con las comunas de Quinchao y Curaco De Vélez. Dalcahue cuenta con una densidad poblacional de 10,36 habitantes por kilómetro cuadrado, a continuación se presenta una tabla de antecedentes comunales denominada Tabla N° 1:

Tabla N° 1: Datos Comunales

Superficie comunal en km2)	1.239
Habitantes por km2	10,36
Población comunal	12.842
Población masculina	6.619
Población femenina	6.223
Porcentaje de población rural	48,37%
Porcentaje de población urbana	51,63%
Porcentaje de población comunal en la región	1,00%

FUENTE: CENSO 2002.

Cuenta, además, con un nodo urbano de concentración demográfica (la localidad de Dalcahue) y varios nodos rurales, en total es posible identificar diecinueve nodos de concentración demográfica: Dalcahue sector urbano – Teguel – Quetalco – Tehuaco – Dallico – Puchaurán – Colegual - San Juan – Calen – Tocoigue – Tenaún – Mocopulli – Quiquel - San Pedro, KM 60 – Carihueico – Butalcura – Culdeo - El Prado.- Carihueco – Butalcura – Culdeo - El Prado.-

Figura N° 1: Dalcahue 1959 – 2004



Dalcahue 1959



Dalcahue 2004.

Esta comuna se posiciona como un centro de intercambio comercial territorial intermedio dentro de las diferentes escalas de recorrido, sea éste marítimo o terrestre ya que vincula a las islas más pequeñas (sector periférico insular) de la comuna de Quinchao con la isla grande, de esta forma la comuna se caracteriza por ser un importante centro de actividad económica y cultural.

Respecto a su población, según el Censo 2002, Dalcahue cuenta con una población estimada de 10.693 habitantes⁶. La distribución demográfica territorial concentra a la población en el sector rural (5.760), con un 53,87% de la población total, en tanto la población urbana representa el 41,6% (4.933) del total comunal.

En torno a su economía, podemos decir que las condiciones naturales de la comuna de Dalcahue hacen que su economía esté basada, fundamentalmente, en la pequeña agricultura como actividad de autoconsumo, en tanto su empleo se orienta principalmente en actividades asociadas a la extracción, proceso y/o comercialización industrial o artesanal de recursos hidrobiológicos – bentónicos principalmente – , y/o el cultivo de especies salmonídeas. Por último, es necesario mencionar que Dalcahue constituye un territorio tremendamente marcado por la **cultura borde mar chilota**.

Figura N° 2: Comuna de Dalcahue (Foto aérea 1: 5000)



Fotografía aérea 2002

⁶ CENSO 2002.

3. Aspectos Demográficos de la Comuna

Como ya se mencionaba en la presentación, la Comuna cuenta con una población estimada de 10.693 habitantes. Uno de los elementos más significantes de la última década es – sin duda – la tasa de crecimiento inter-censal de la población, ésta última alcanzó un 34,6 %, durante el período 1992- 2002, con un fuerte incremento de población en su segmento urbano, alcanzando éste un 117%, en tanto la población rural sólo experimentó un crecimiento vegetativo de 4,8%.

Podemos, por tanto, asegurar que Dalcahue fue la comuna con mayor crecimiento inter-censal en la Provincia de Chiloé, después de Quellón.

En la tabla N° 2, es posible observar la tasa de crecimiento demográfico provincial, hemos remarcados aquellas comunas que presentan un mayor crecimiento demográfico en el intervalo 1992- 2002 (sobrepasando el 25%).

Tabla N° 2: Tasa de Crecimiento Demográfico en la provincia de Chiloé⁷.-

Variable Comuna	1992 Pobl. total	2002 Pobl. Total	Tasa promedio de crecimiento inter censal %
Quemchi	8241	8689	5,44%
Puqueldón	4299	4160	-3,23%
Curaco de Vélez	3021	3403	12,64%
Quinchao	9099	8976	-1,35%
Queilen	5005	5138	2,66%
Castro	30703	39366	28,22%
Chonchi	10841	12572	15,97%
Dalcahue	7945	10693	34,59%
Ancud	38527	39946	3,68%
Quellón	15441	21823	41,33%
Población Total Provincial	133112	154766	16,26%

Fuente Censo 2002 y MINEDUC

⁷ Fuente INE www.ine.cl 200, CENSO 2002 Casen 2004- MINEDUC 2005

Amerita detener nuestra mirada en el bajo crecimiento demográfico que presenta el sector rural de la comuna, el cual es fuertemente influenciado por el contexto laboral (industrialización) que caracteriza a Dalcahue, situación que será analizada en el segmento denominado empleo.

En lo referido a la Distribución urbano / rural de la población, cabe señalar que durante el período inter censal 1992 – 2002, la dinámica demográfica comunal se ha ido modificando cada vez con mayor fuerza. La población rural por ejemplo sólo alcanza un crecimiento demográfico vegetativo representado por un 4,8%, lo cual debiese advertimos de cómo las distintas dinámicas comunales y sobre todo aquellas que dicen relación con empleo influyen con fuerza en la ocupación de un territorio determinado. En Dalcahue el incremento la población urbana es un hecho que trae consigo una suerte de "explosión demográfica en la ciudad"⁸.

Si analizamos el crecimiento de la población medido en el sistema censal, podemos ver con mucha claridad cómo la población urbana de Dalcahue adquiere un fuerte incremento, en tanto la población rural mantiene un crecimiento vegetativo natural.

Por lo tanto la principal fuente migratoria hacia la localidad de Dalcahue se caracteriza por gentes que: habitan la zona rural de Dalcahue o que no habitaban esta comuna (de otras comunas y regiones), lo cual acentúa aún más el impacto cultural que enfrenta la población original como consecuencia de este fenómeno (nacida en Dalcahue).

Figura N ° 3: Límites urbanos



Límite urbano 1939



Límite urbano 2002

⁸ Ver cuadro N° 2, Anexos

La comuna se encuentra a la espera de la aprobación de su plano regulador, cabe mencionar que para la administración pública, es de vital importancia regular de manera sustentable el uso industrial del territorio al interior del área urbana y, en especial, en el sector céntrico, a fin de ir proponiendo nuevos polos de desarrollo industrial en la periferia de la ciudad.

Las características geográficas y morfológicas de esta comuna y en especial en la ciudad, han hecho que el crecimiento urbano se de a través de bolsones residenciales aislados de las redes viales principales y en terrenos poco aptos para la construcción de viviendas.

Distribución urbano / rural de población en la comuna de Dalcahue

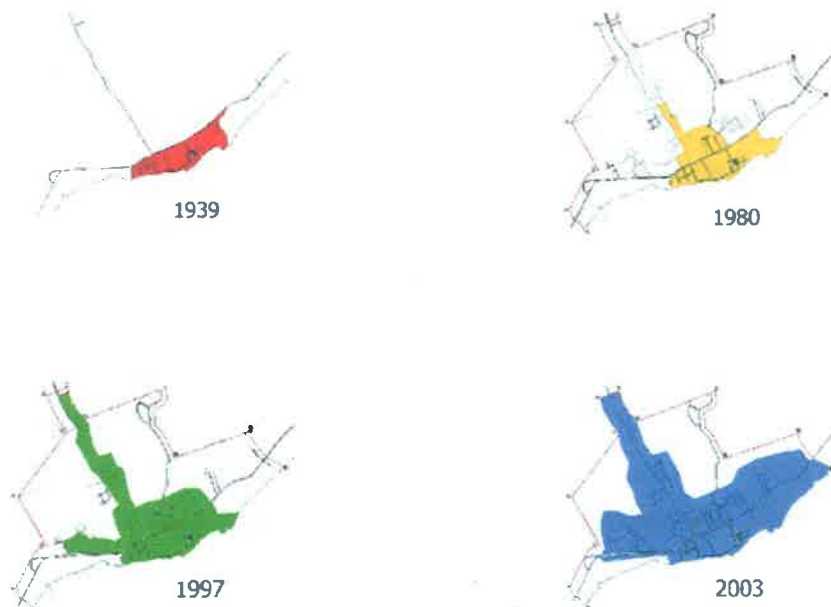
El cuadro a continuación muestra con claridad la forma en que ha ido evolucionando el aspecto demográfico en la comuna de Dalcahue.

Tabla Nº 3: Distribución urbano rural de población comuna de Dalcahue

DALCAHUE Distribución Población	1992		2002	
	Nº Habitantes	%	Nº Habitantes	%
Urbana	2.272	29,2	4.933	46,1
Rural	5.491	70,7	5.760	53,8
Total	7.763	100	10.693	100

Fuente; elaboración propia

Figura N º4: Expansión Urbana en Dalcahue 1939- 1980-1997-2003⁹ (aproximaciones).



El crecimiento urbano comunal, sumado al aumento de comercio y de servicios, ha constituido un rasgo característico en Dalcahue durante los últimos 20 años, esto nos invita a comprender la forma en que la comuna ha ido variando, el crecimiento explosivo de su centro urbano, el crecimiento vegetativo de su sector rural y el crecimiento demográfico sostenido durante los últimos diez años.

Distribución de la población por grupo etareo

Tabla N° 4: Distribución urbano – rural comunal por índice de masculinidad

Población Total por sexo e índice de masculinidad, según división político administrativa y área urbana-rural				
	Sexo			Índice de masculinidad
	Ambos sexos	Hombres	Mujeres	
Dalcahue	10.693	5.420	5.273	102,79
Urbana	4.933	2.467	2.466	100,04
Rural	5.760	2.953	2.807	105,20

Fuente: Censo 2002

4. Aspectos Económicos y Empleo

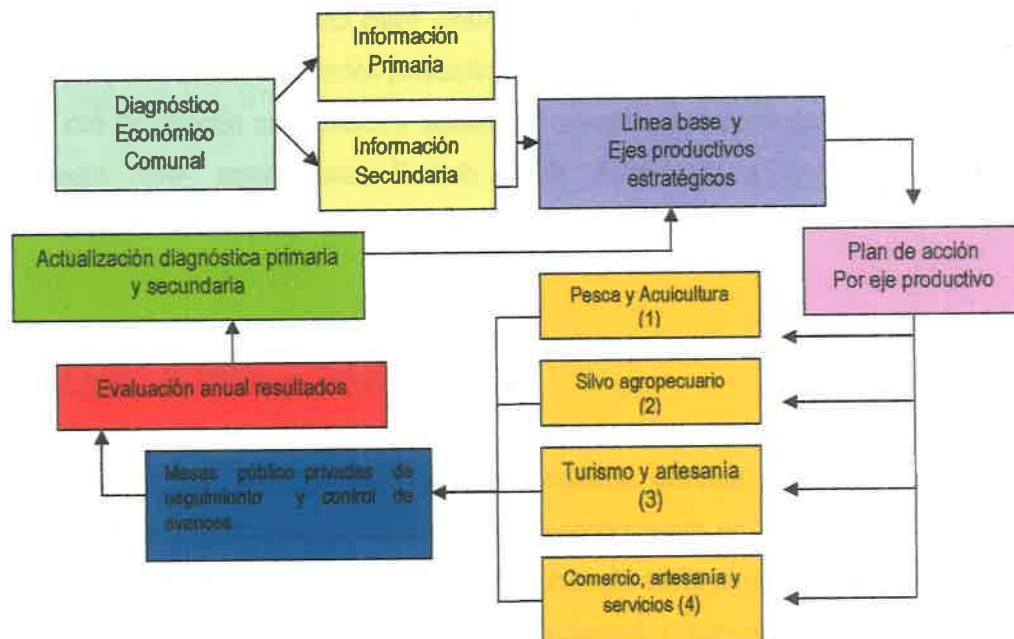
En lo referido a la estructura económica de la comuna, Dalcahue, se ve enfrentado a un fenómeno acelerado de industrialización no planificada, lo cual ha impactado fuertemente a la tasa de crecimiento demográfico, prueba de ello es el aumento explosivo de población urbana durante el período inter censal.

⁹ Gentileza de la alumna tesista **Francisca Larrain**

Ahora bien, durante el año 2006, se construye el primer "Plan de Desarrollo Económico Local-PLANDEL", cuya finalidad es fortalecer el desarrollo económico local a través de la participación activa de la comunidad, con énfasis en las organizaciones socio productivas abordadas por el Municipio a través del equipo DDEL- Departamento de Desarrollo Económico Local, éste último, actúa como facilitador del proceso durante la etapa de construcción de una **mesa de desarrollo económico local** de carácter **público - privada**, instancia en la que se abordan algunos "ejes productivos" o "Fortalezas productivas", presentes en la comuna, los ejes abordados por el Municipio a través de su PLANDEL son los siguientes¹⁰:

- i. Pesca y Acuicultura
- ii. Silvo - Agropecuario
- iii. Turismo de Fines Especiales y Ramos Vinculados: artesanía, gastronomía típica, y otros.
- iv. Comercio y servicios

Figura N° 4: Estructura Plandel



Política Comunal para el Desarrollo Económico Local

Junto con el diseño e implementación del PLANDEL, Dalcahue ha definido una política para el fortalecimiento del desarrollo económico local, la cual considera:

- i. La optimización del sistema productivo local incrementando su eficacia, eficiencia y competitividad.

¹⁰ Sancionado por Concejo Municipal en sesión de Diciembre de 2006

- ii. El Fomento de la diversificación productiva local en resguardo de la identidad cultural con incremento del valor agregado a las actividades económicas vigentes y potenciales en la comuna.
- iii. La Sostenibilidad ambiental de las distintas actividades económicas presentes en el territorio comunal.
- iv. La Promoción del capital Social y asociatividad, mediante la interacción público – privada como política fundamental para otorgar gobernabilidad a las acciones de la administración pública local.

Objetivo General para el Desarrollo Económico Local

El objetivo general del PLANDEL es el siguiente:

...“El establecimiento de un proceso de desarrollo económico local, mediante acciones de articulación territorial a mediano plazo (2007- 2011)”, orientado a la explotación racional de los recursos naturales, la diversificación productiva, y el incremento de valor agregado en la producción local, con focalización en la pesca y acuicultura artesanal, el turismo con fines especiales y las actividades silvo- agropecuarias. Todo lo anterior, a través de la interacción público privada permanente, pertinente y efectiva.

Empleo, fuerza de Trabajo en Dalcahue

Las modificaciones socio/culturales que una comuna enfrenta como consecuencia de la industrialización en su territorio, se manifiestan principalmente en el ámbito de las relaciones. Dalcahue ha dinamizado su forma de producción, pasando desde un sistema de trabajo comunitario (minga – trueque), hasta un sistema laboral individual y remunerado. Al igual que para el archipiélago, la industrialización de la producción y extracción de recursos hidrobiológicos ha traído consigo fuertes cambios y la comuna de Dalcahue no ha permanecido ajena a estos cambios.

El proceso de industrialización en Chiloé en general, comienza en el sector pesquero durante la década del setenta, ya sea a través de la extracción y/o la acuicultura. Para el caso de Dalcahue este fenómeno se localiza a lo largo de su costa este.

Existen en la comuna dos grandes plantas pesqueras, las que junto al comercio, absorben una gran parte de la población económicamente activa, en general la población entre 15 y 44 años se concentra en el sector urbano de la comuna (ver cuadros N ° 5 y 6) de ellos es posible inferir que

en el sector rural, el 92,1% de la PEA se encuentra ocupada¹¹, y sólo el 5,4 % se encuentra cesante, en tanto en el sector urbano, el 92,6 % se encuentra ocupada, mientras que 6,6% se encuentra cesante.

En general, el índice de cesantía en la comuna de Dalcahue alcanza sólo el 6,1 % de la PEA total comunal.

Tabla N° 5, Población de 15 años o más, por tipo y condición de actividad

DIVISION POLITICO ADMINISTRATIVA, AREA URBANA-RURAL, SEXO Y GRUPOS DE EDAD	Población de 15 años o más	ECONOMICAMENTE ACTIVA			
		Total	Ocupados	Cesantes	Buscan Trabajo por primera vez

Comuna de Dalcahue

Urbana y Rural

Ambos sexos	7.672	3.759	3.480	230	49
15 a 24 años	1.579	825	725	66	34
25 a 34 años	1.855	1.208	1.119	81	8
35 a 44 años	1.552	914	870	40	4
45 a 54 años	965	472	445	26	1
55 a 64 años	739	249	234	14	1
65 años o más	982	91	87	3	1

¹¹ CENSO 2002

Tabla N° 6: Población de quince años o más, por tipo y condición de actividad y tasa de participación, sexo y grupo de edad

DIVISION POLITICO ADMINISTRATIVA, AREA URBANA-RURAL, SEXO Y GRUPOS DE EDAD	Población de 15 años o más	ECONOMICAMENTE ACTIVA			
		Total	Ocupados	Cesantes	Buscan Trabajo por primera vez

Urbano

Ambos sexos	3.396	2.086	1.932	138	16
15 a 24 años	862	461	423	31	7
25 a 34 años	982	755	690	60	5
35 a 44 años	714	492	470	19	3
45 a 54 años	376	249	230	18	1
55 a 64 años	219	105	97	8	0
65 años o más	243	24	22	2	0

Rural

Ambos sexos	4.276	1.673	1.548	92	33
15 a 24 años	717	364	302	35	27
25 a 34 años	873	453	429	21	3
35 a 44 años	838	422	400	21	1
45 a 54 años	589	223	215	8	0
55 a 64 años	520	144	137	6	1
65 años o más	739	67	65	1	1

Censo 2002, comuna de Dalcahue

4. Aspectos Culturales

Historia de Dalcahue *Pre hispana, prácticas sociales*¹²

La población de Dalcahue como pueblo mapuche- huilliche, no difiere de las otras comunidades, éstas, concebían la propiedad privada heredada de los ancestros, en donde desarrollaban sus labores agrícolas. Pero además, este sistema permitía la existencia de extensas áreas sin dueño y de uso colectivo que les proveía de caza y recolección.

Esta práctica se sumaba tanto la tierra como el agua, por lo que igualmente el alimento que provenía del mar era de quien pudiese extraerlo, como sea los Dalcas vivían sus trabajos cotidianos en función de la ayuda mutua para el usufructo colectivo.

Los hogares eran poligámicos las esposas recibían sus su propia huerta, la que cultivaban en forma individual y los productos obtenidos de ella, eran cosechados por ella misma pudiendo ejercer su libre administración, también ellas podían poseer gallinas y otros enseres que administraban libremente del esposo. La propiedad del hombre era heredada especialmente por sus hijos mayores. Cuando estaba por morir se juntaban todos sus parientes consanguíneos a los cuales daba algo de sus bienes y lo que sobraba lo repartía a sus niños o a sus hermanos o parientes cercanos según su de cisión.

En la antigua sociedad mapuche- huilliche, era posible advertir algunas diferenciaciones sociales¹³ entre ricos y pobres; existían ricos, nobles y loncos, por un lado; comuneros o *reche* por otro y, en algunas circunstancias esclavos o cautivos. En general, el rango y prestigio personal derivaba o se adquiría con las proezas marciales o con la riqueza; también otorgaba status el ser "generoso", la hospitalidad y el discurso elocuente del anfitrión eran claves. De estas concepciones surge el *ülmen*, una casta o categoría huilliche de ser *ülmen* sin necesariamente ser noble o jefe, o lonco y viceversa, ser Lonco, Noble, pero no tener las bondades y gracias del *ülmen*.

Otra de las instituciones sociales libres eran los "pactos de sangre" o "cocho". Huilliche o Dalca..., en nuestro caso, fueron instituciones libres entre; un hombre y una mujer, o entre familias, o entre dos hombres, o entre dos mujeres, o entre tribus..... la ceremonia era reforzada con la muerte de un

¹² Bivar, 160. Cf Zapater. "Los aborígenes..."p94-95-96.

¹³ Cooper. The Araucarians.....p727- 743
2 relato oral C. Trujillo.

animal a manera de ofrenda- Seguido de comida y bebida entre los pactantes o intercambio de presentes y regalos y, en algunos casos, oraciones a sus dioses.

La relación social constituía un verdadero culto a la hospitalidad, esta era practicada con amigos y extraños marcando una condición de status a quienes la practicaban. Estas, entre otras prácticas se fueron debilitando hasta casi desaparecer en su forma, sin embargo, algunas prácticas sociales aún se mantienen y se transmiten de manera oral.

Dentro de la evolución histórica de la localidad podemos definir tres etapas. Primero un periodo de consolidación como poblado el cual comienza con los primeros habitantes aborígenes y se extiende hasta el terremoto de 1960. Como segunda etapa se reconoce un cambio estructural dado por el desastre natural.

Figura N° 5: Grupos familiares de origen Chono



Dalca: Embarcación de origen chono.



Familia de origen Chono.

Origen y consolidación del poblado

Vital importancia en la conformación de los asentamientos chilotes, tuvo la estrategia de colonización impuesta por la congregación Jesuita, la que arribó a la isla en el año 1609. Este proceso de colonización, consistía en habilitar lugares de encuentro entre religiosos y aborígenes, llamados explanadas.

Con el tiempo estos espacios se consolidaron tras la construcción la Iglesia, convirtiéndose esta última en guía para la navegación y referencias del paisaje. Las iglesias en el siglo XVIII constituyeron la única construcción fija y la unidad "Iglesia, explanada y cementerio" marcaban el patrimonio de agrupación de los poblados.

En la localidad de Dalcahue, la Iglesia se encuentra situada en un alto, enfrentando al canal del mismo nombre, lo que le da una escala a la línea de bordemar. Durante la colonia se ubicaron en torno a la iglesia sólo algunas construcciones aisladas que no alcanzaban a conformar un espacio central como era la pretensión hispana.

Figura N° 6: Iglesia Nuestra señora de Dalcahue



La comunidad Dalca - de Dalcahue- es amante de sus tradiciones, de sus artes y artilugios, de sus actos cotidianos.

Figura N° 7: Museo Etnográfico Comunal



La comuna cuenta con un interesante museo histórico etnográfico, orientado a la historia de las razas de los chonos y huilliches o veliches, mostrando en una sala la evolución del pueblo chilote, tanto en la artesanía, uso de la madera, instrumentos folklóricos , colecciones de cerámicas, monedas , fauna silvestre y fotografía de paisaje y de personas.



Figura N° 8: Hilanderas de Dalcahue

Hilanderas Campesinas apoyadas por el
Municipio y PRODESAL

6. Aspectos Físico - Ambientales

De la Isla Grande de Chiloé

Ubicada al sur de Puerto Montt, ésta es una fracción del valle central y la continuación sur meridional de la cordillera de la costa. El valle central o depresión intermedia desapareció hace miles de años bajo el peso de los hielos producto de la erosión y el hundimiento de los terrenos durante las glaciaciones. El valle transversal, el cual quedó bajo las aguas del mar, al norte de la Isla Grande de Chile, conformó el Golfo de Ancud.

Estas aguas al penetrar por el relieve bajo de la cordillera de la costa adquirieron el aspecto de ríos en todo el borde oriental de Chiloé. Hacia el extremo sur, esta configuración se amplía presentándose en forma de una ancha faja que constituye el accidente geográfico denominado Boca del Guafo.

De la comuna de Dalcahue

6.1. Clima

Marítimo, templado, lluvioso, sin estación seca. Donde un factor climático de gran influencia es el mar, el que actúa como agente moderador de temperatura, las precipitaciones anuales alcanzan los 2500 mm.

Existe lejanía de las masas de nieve, aunque recibe la influencia de masas de aire polar frío. Las temperaturas alcanzan los 20° C¹⁴ en los meses más cálidos, en tanto en los meses más fríos la temperatura alcanza los 4° C.

6.2. Hidrografía

El sistema hidrográfico se caracteriza por pequeños esteros y quebradas que acarrear agua en forma intermitente.

¹⁴ C : celcius

6.3. Suelo

Casi el 70% del suelo comunal está compuesto por bosque, se caracteriza por estar cubierto de vegetación típica de selva fría (selva de Chiloé), es necesario resaltar que, respecto de la superficie total comunal (4.8449 Km²) sólo el 2,1% corresponde a suelo cultivable¹⁵.

En general el suelo de Dalcahue está compuesto por praderas y suelos pardo - forestales. Estos suelos tienen su origen en el Paleozoico y parte del Precámbrico, con presencia de cuarcitas. En la costa, encontramos suelo de origen terciario, conformado por sedimentos marinos -en parte occidentales- .

El crecimiento de su casco urbano, se ha desarrollado de manera coherente con la topografía y la línea de costa, la primera presenta terrenos planos en el sector borde marino, los que son escasos y no permiten una expansión significativa para su crecimiento, esto empuja la expansión urbana hacia el sur y hacia los terrenos de mayor pendiente hacia el norte, este y poniente, en cotas de diversas alturas, las que van desde los 10 m.s.n.m. hasta los 130 m.s.n.m. en los puntos más altos. En Dalcahue se observa la presencia de 6 líneas de quebradas, las cuales determinan zonas pantanosas, barrancas de bordemar y fuertes pendientes.

7. Organización Comunal y Sociedad Civil

De acuerdo al artículo primero de la Ley N° 18.695 Orgánica Constitucional de Municipalidades, la administración de la comuna reside en el Municipio, ver tablas N° 7 y N° 8.

Tabla N° 7: Recursos Humanos Municipales Año 2005

Recursos Humanos Municipales Año 2005 (Fuente encuesta municipal)	N°
Grado del alcalde	06
Total personal de planta municipal	20
Total personal a contrata municipal	09
Total personal a honorarios (subtítulo 21)	03
Total personal honorarios a programas	05
Porcentaje de personal planta+ contrata con título profesional (%)	31,03%

Fuente: I. municipalidad de Dalcahue 2006, Cuenta Pública

¹⁵ Censo Agropecuario 1007.

Tabla N° 8: Antecedentes financieros 2005/ dalcahue

Antecedentes financieros 2005/ dalcahue	Comunal	Nacional
Presupuesto municipal (ingresos totales - m\$)	1.083.895	1.360.111.398
Presupuesto municipal por habitante (m\$)	84,40	141,87
% de ingresos propios permanentes en el ingreso total	17,81%	27,81%
Ingresos por fondo común municipal (m\$)	736.698	410.951.005
Aporte al fondo común municipal (m\$)	26.235	145.061.971
Dependencia del fondo común municipal	71,64%	55,86%
Gasto en personal municipal / ingresos propios	23,45%	27,20%
Gasto en servicios a la comunidad / ingresos propios	8,69%	19,49%
Porcentaje de gastos corrientes en el gasto total	58,25%	80,52%
Porcentaje de gastos en personal en los gastos corrientes	37,49%	26,99%
Porcentaje de gastos en servicios a la comunidad, sobre gastos corrientes	13,89%	19,06%
Porcentaje de gastos corrientes sobre el ingreso total (descontados ingresos por transferencias)(1)	56,53%	87,01%

Fuente: I. municipalidad de Dalcahue 2006, Cuenta Pública

Sociedad Civil

Tabla N° 9: Tipología de organizaciones civiles en la comuna de Dalcahue: Urbano / Rural (registradas)

Tipo de organización	N°	Ubicación U/R		Vigencia SI/NO	Nivel (2° nivel)
		U	R		
Territorial	40	6	34	S	01
Funcional	91	21	70	S	
Deportiva	54	3	31	S	
Religiosa	02	01	01	S	
Cultural	06	05	01	S	
Socio productiva	21	20	01 ¹⁶	S	01
P. Artesanal /Acuicultura	02	01	01	S	
Agrícola	10			S	
Ganadera	-			S	
Forestal	-			S	
Pequeños Productores Independientes	36			S	
Otros	58	Turismo, comité de adelanto, medioambiente, adulto mayor, discapacidad (vigentes)			
Sub - Total	320				02
		Total comunal			364

Fuente: Dirección de Desarrollo Comunitario, Organizaciones Comunitarias, SECPLAN y el Departamento de Fomento Productivo

¹⁶ Creada recientemente, mesa público privada de carácter socio productivo y comunal (2007)

8. Antecedentes Sociales

8.1. Salud

Antecedentes Demográficos para el área de la salud en Dalcahue

Según los resultados preliminares del Censo 2002, la comuna de Dalcahue presenta en el último tiempo un crecimiento poblacional excepcional, de 34.7 % de variación, las proyecciones realizadas en el año 1992 para el año 2002 informan una población de 10.668 habitantes.

Con el dato disponible de 10.313 inscritos validados para el 2005, es posible afirmar que la población adulta corresponde al 65% de la población atendida, los adultos mayores alcanzan un 10.79% rescatando que existen 856 personas que se encuentran en el tramo de setenta y más años.

El porcentaje de población rural bordea el 53,8%, haciendo que la entrega de atención de salud se dificulte por motivos de accesibilidad, debiendo necesariamente, movilizar al equipo de salud a los sectores rurales a través de las denominadas **RONDAS DE SALUD**, realizando en promedio 8 rondas mensuales, es decir, 8 días al mes dedicado al mundo rural equivalentes al 36.3% de los días hábiles a atender durante el mes. Disminuyendo los cupos de atención en el sector urbano por la escasez de recursos tanto físicos como humanos.

La existencia de un fenómeno de migración de familias desde las comunas aledañas (Quemchi y Curaco de Vélez) para obtener atención de salud que se inscriben en Dalcahue por ofrecerles mayor accesibilidad, mas programas de salud y por consiguiente una mejor Calidad de la Atención.

Tabla N° 10: Salud Municipal 2005

	COMUNAL	NACIONAL
Administra servicio de salud primaria	No	--
Tipo de administración del sistema de salud	Corporación	--
Población inscrita validada por fonasa(4)	10.970	9.817.516
Número de consultorios	1	422
Número de postas rurales	5	1.138
Transferencia municipal a salud/ total ingresos salud	13,48%	20,89%
Transferencias a salud / ingresos propios	4,65%	5,89%

FUENTE: CORPORACIÓN MUNICIPAL DE DALCAHUE 2006

Antecedentes Epidemiológicos

Junto al proceso de Transición Demográfica en que los chilenos viven más, nuestro país también atraviesa por un proceso de "Transición Epidemiológica", que significa un cambio en el perfil epidemiológico de nuestro país.

La tasa de mortalidad de la Comuna de Dalcahue es de 5.87 defunciones por cada 1000 habitantes de acuerdo a información del año 2003.

Las 5 Primeras causas de Muerte del mismo año en los habitantes de Dalcahue fueron:

- ✓ Infarto Agudo al Miocardio 5 casos (7.2%),
- ✓ ahogamiento y sumersión no mortal, calambre del nadador 5 casos (7.2%),
- ✓ Tumor maligno del estomago, Cáncer Gástrico 3 Casos (4.8%),
- ✓ Hemorragia Intra encefálica 2 Casos (3,2%),
- ✓ A.V.E. 2 Casos (3.2%),
- ✓ Tumor Maligno de la Vesícula Biliar 2 Casos (3.2%),
- ✓ Neumonía no especificada 2 Casos (3.2%)
- ✓ Cirrosis Alcohólica, 2 Casos (3.2%.)

Los problemas de salud con mayor prevaecía en los adultos son: hipertensión arterial el 18% de la población adulta equivalente a 1306 personas y un 6% son diabéticos (correspondiente a 435 personas).

En segundo lugar se relevan los problemas de salud mental por cuadros depresivos, intentos de suicidios, y suicidios concretados en tres hombres durante el 2005 (adolescente, adulto joven y un adulto) asociados a un alto alcoholismo no asumido y/o consumo de drogas no legales. Luego, siguen los traumatismos por accidentes de transito, accidentes por labores riesgosas de los hombres del mar y de campo, riñas callejeras, entre otros.

Así mismo, los problemas respiratorios de niños, adultos y adultos mayores son de alta prevaecía en la atención por morbilidad cotidiana de Dalcahue, asociada a las condiciones climáticas, y de estilos de vida de las familias (factores de riesgo).

La Red asistencial de salud de la Comuna de Dalcahue

La red asistencial de la comuna de Dalcahue está constituida por:

1. El Consultorio General Rural,
2. Cinco Postas de Salud Rural de los sectores Mocopulli, Quetalco, Puchaurán, Calen y Tenaun,
3. Estaciones Medico Rurales de las localidades de Butalcura, San Juan, Tenaun Bajo y Tocoigue.

La derivación al nivel secundario corresponde a 03 hospitales:

- a. Hospital de Castro,
- b. Hospital de Ancud (para la atención por Unidad de Salud Mental y 3 especialidades)
- c. Hospital Base de Puerto Montt.

Los cuatro grandes objetivos sanitarios orientadores para la década definidos por el Ministerio de Salud en la planificación en red son:

1. Mejorar los logros sanitarios alcanzados.
2. Enfrentar los desafíos derivados del envejecimiento y de los cambios de la sociedad
3. Disminuir las desigualdades en salud.
4. Proveer servicios acorde a las expectativas de la población.

Estos objetivos buscan lograr dos grandes fines en la sociedad chilena:

1. **PROLONGAR LA VIDA SALUDABLE:** Mejorar la salud de la población prolongando la vida y los años de vida libre de enfermedad.
2. **REDUCIR LAS INEQUIDADES:** Reducir las desigualdades en salud, mejorando la salud de los grupos más desfavorecidos de la sociedad.

Estas definiciones entregadas a nivel nacional se contextualizan, en tres tipos de atención y los mundos que confluyen:

1. La Atención Primaria de Salud representada en el mundo urbano por un Consultorio de 553 mts cuadrados.
2. La Atención Primaria de Salud en el mundo rural representada por sus 5 Postas rurales y 4 estaciones rurales salud
3. El Programa Urgencia Rural.

Recursos humanos que trabajan en la salud de Dalcahue

Consultorio de Dalcahue

Tabla N° 11: Recursos humanos contratados por la corporación

N°	RECURSO HUMANO	N° HORAS 2005	N° HORAS 2006
1	DIRECTORA	22	22
1	ENFERMERA	44	44
2	MATRONA	44 + 22	88
1	MEDICO	22	44
1	TECNOLOGO MEDICO	44	44
1	NUTRICIONISTA	44	44
1	KINESIOLOGO	33	44 + 11

			Extensión horaria en periodos de alta demanda
1	PSICOLOGO (A)		22
1	ASISTENTE SOCIAL		22
1	SECRETARIA	44	44
3	FUNCIONARIAS SOME	88	132
10	TÉCNICO PARAMEDICOS	440	440
2	AUXILIAR DE ASEO	44	88
1	NOCHERO	44	44

FUENTE. CORPORACIÓN MUNICIPAL DE DALCAHUE 2006

Tabla N° 12: Recursos humanos consultorio financiado por el ministerio de salud

NUMERO	ESPECIALISTAS	2005	2006
2	MEDICOS	88	132 (1)
1	ODONTOLOGO	44	44
1	ENFERMERA	44	44

FUENTE. CORPORACIÓN MUNICIPAL DE DALCAHUE 2006

Tabla N° 13: Recursos humanos consultorio financiado por convenio sala cuna JUNJI

Número	Personal	2005	2006
1	EDUCADORA DE PARVULOS	44	44

Tabla N° 14: Recursos humanos consultorio financiado por convenio con JICA de Japón

Número	Personal	2005	2006
1	ENFERMERA	44	44

FUENTE. CORPORACIÓN MUNICIPAL DE DALCAHUE 2006

Tabla N° 15: Recursos humanos postas rurales

Número	Personal	2005	2006
1	TPM POSTA MOCOPULLI	44	44
1	TPM POSTA CALEN	44	44
1	TPM POSTA QUETALCO	44	44
1	TPM POSTA PUCHAURAN	44	44
1	TPM POSTA TENAUN	44	44
1	TPM VOLANTE		44

FUENTE. CORPORACIÓN MUNICIPAL DE DALCAHUE 2006

Tabla N° 16: Recursos humanos urgencia rural

Numero	Personal	2005	2006
2	MEDICOS	44	44 + 22
4	TÉCNICO PARAMEDICO	176	220
2	CHOFERES	88	88 + 22
1	AUXILIAR DE ASEO	15	44
1	FUNCIONARIO SOME		44

FUENTE. CORPORACIÓN MUNICIPAL DE DALCAHUE 2006

La proyección de recursos humanos para el presente año, busca completar dos equipos básicos de salud para poder seguir avanzando en el enfoque de SALUD FAMILIAR. También se proyectó – con éxito- para el 2006, un equipo para la atención de la salud rural, el cual asume las rondas de salud y promoción en salud, de acuerdo formalización que consta en el PLADECO de la comuna. Lo anterior, con el fin de no sobrepasar al equipo de salud (stress y agotamiento psicológico) quienes destinan el 40% de los días de atención a la salud rural y el 60% en la atención en el Consultorio de Dalcahue. A la fecha, como una forma de equidad en distribución de horas y con el fin de asignar sectores rurales por médico, se distribuyó entre los 3 médicos existentes las rondas, de manera tal de focalizar la atención en determinadas comunidades, favoreciendo una mirada mas integral de los problemas de salud.

Respecto, a la atención odontológica la atención de un solo odontólogo es insuficiente para asumir todas las tareas exigidas por los beneficiarios (usuarios), por lo que se sugiere buscar soluciones intermedias, en conjunto con el Departamento Provincial de Salud que fortalezcan y mejoren la oferta de atención odontológica, donde las comunas puedan derivar los cupos necesarios para poder cumplir con las exigencias de la red.

Participación de la comunidad

Existe un considerable nivel de participación ciudadana en el ámbito de la salud pública, la relación con la comunidad en Dalcahue contempla la instancia local de los comités de salud de cada una de las postas rurales, y localidades aledañas; cada posta cuenta con su comité de salud, sumándose con sus propios comités de salud, los sectores de Carihueico, Butalcura, kilómetro 60, San Juan, Tocoigue. Estos comités en conjunto con las juntas de vecinos, club de adulto mayor, comité de discapacitados conformaron durante el 2005 el Consejo de Desarrollo de Salud de Dalcahue, que se reúne mensualmente con el equipo de salud del Consultorio.

Por último, se rescata la formación de monitores de salud en la posta de Mocopulli, comprometiéndose el trabajo voluntario de 9 mujeres de la comunidad y un hombre. La capacitación estuvo a cargo de la Técnico Paramédico de la Posta Rural de Mocopulli en conjunto con la Enfermera Yisel Acuña. Durante el 2006 se replicará esta experiencia en la Posta rural que lo solicite.

RECURSOS FÍSICOS

CONSULTORIO GENERAL RURAL (CGR)

En Diciembre de 2001 se realizó el traslado a las dependencias del nuevo consultorio ubicado en calle Ramón Freire N° 335 de la Comuna de Dalcahue. A pesar que la infraestructura posee solo seis años de funcionamiento, en los días de mayor demanda de atención se ve sobrepasada en su capacidad, esto debido a que los pasillos son muy estrechos y los asientos de la salas de espera son insuficientes. No obstante, existe en el Plan Chiloé el compromiso por aumentar la superficie y la remodelación del consultorio.

Lamentablemente, los Box de atención son insuficientes para el número de personas que laboran en el Consultorio, debiendo acomodar los horarios y generando espacios multifuncionales, que apelan a la voluntad tanto de equipo de salud como de las personas que se atienden. El Consultorio recibe una Bodega de leche y farmacia que se implementó en un container, con recursos del Municipio (lo cual, resolvió parcialmente el problema de capacidad de almacenamiento pero) empero los materiales con los cuales está construido y el hecho no contar con techumbre es un lugar muy húmedo para resguardar alimentos y medicamentos.

Se solicitó a la Corporación Municipal una evaluación de sus limitaciones para aislar de frío y/o calor esta bodega puesto que ésta última demanda instalar aire acondicionado (el que tiene un alto costo). Ante las crecientes limitaciones de infraestructura, por ser proyectada en base al censo 1992, el Municipio encargó realizar un ante proyecto para la ampliación del Consultorio de Dalcahue, el que permita poder contar con los espacios suficientes para entregar una atención de calidad y se espera por la R.S.

POSTA DE SALUD RURAL (PSR¹⁷)

La Comuna de Dalcahue cuenta con 5 P.S.R. ubicadas en los sectores de Mocopulli, Quetalco, Puchaurán, Calen y Tenaun, cada una de ellas a cargo de un Técnico Paramédico, bajo la responsabilidad de la Directora del Consultorio General Rural de la Comuna y administradas por la Corporación Municipal "Ramón Freire"

En cuanto a infraestructura se refiere: se pudieron construir postas nuevas en el sector de Mocopulli y del sector de Calen. Las PSR de Quetalco y Puchaurán se encuentran en buen estado, pero el espacio de ésta última es insuficiente para recibir a todos los usuarios que se acercan el día de Ronda Médica. Cabe mencionar que existen 2 proyectos vía Plan Chiloé para reponer la posta de Puchaurán y la de Butalcura las que estarán disponibles y utilizables a marzo del 2008.

ESTACION MEDICO RURAL (EMR¹⁸)

La Comuna también cuenta con cuatro construcciones que funcionan como Estación Médico Ruarles (EMR) distribuidas en los sectores de TENAUN BAJO, SAN JUAN, TOCOIGUE y BUTALCURA. Las EMR son estructuras establecidas en la red asistencial y los locales que se disponen para este objeto, deben mejorar sus condiciones de infraestructura para garantizar una atención de buena calidad. En la EMR de Tocoihue, Tenaun Bajo y San Juan, se realizan rondas médicas cada dos meses.

El Consultorio de Dalcahue posee dos ambulancias para el traslado de pacientes al nivel secundario y a las rondas de salud. Se necesita en forma urgente contar con un furgón para el traslado de los profesionales y apoyar los programas de visita a postrados, visitas domiciliarias programa infantil, salud mental, notificaciones urgentes de fechas para atención nivel secundario. La Corporación Municipal facilita (en la medida de lo posible) su furgón, pero, éste es insuficiente por el número de creciente de acciones que se debe ir asumiendo.

RECURSOS FINANCIEROS

El sistema de Salud Comunal se financia principalmente por:

¹⁷ Posta de Salud Rural

¹⁸ Estación Médico Rural

Los ingresos percibidos desde el Ministerio de Salud a través de: un nuevo monto al per-capita, generó una serie de acciones a través del logro de indicadores de actividad de la atención primaria que entrega recursos variables en el tiempo, incorporando además el plan AUGE, a partir de Julio del 2005, antecedentes que fueron conocidos en Febrero del 2005, sumado a recursos por convenio emanados de los programas: Programa cardiovascular, Programa Resolución de Especialidades y Programa Hombres y Mujeres de escasos recursos.

Aportes de la Municipalidad de Dalcahue vía proyectos de inversión.

Los ingresos vía Per cápita se destinan principalmente a financiar remuneraciones del personal del área de salud perteneciente al Consultorio y Postas, lo que representa el 71.6% del total de los ingresos, utilizando el saldo restante en gastos, consumos básicos y manutención de los establecimientos. A continuación, se muestra el presupuesto del Área Salud de la Corporación Municipal de Dalcahue, Ingresos y Gastos proyectados para el año 2007.

Tabla N° 17: Ingresos Presupuesto Anual

DENOMINACIÓN	PRESUP. INICIAL	PRESUP. VIGENTE	OBLIGACIÓN DEVENGADA	SALDO
		(M \$)		
ingresos de operación	268.369.165	268.369.165	0	268.369.165
ingreso per cápita	217.632.419	217.632.419	0	217.632.419
desempeño difícil	15.314.388	15.314.388	0	15.314.388
integración bono ley 19.813	1.543.806	1.543.806	0	1.543.806
mejoramiento oport. chofer	648.072	648.072	0	648.072
asig. Desempeño colectivo	6.136.650	6.136.650	0	6.136.650
Recaudaciones	508.500	508.500	0	508.500
urgencia rural	26.585.330	26.585.330	0	26.585.330
venta de activos	0	0	0	0
activos físicos	0	0	0	0
Transferencias	49.675.500	49.675.500	0	49.675.500
aporte municipal	43.548.000	43.548.000	0	43.548.000
otros aportes subs.des.reg.	5.397.000	5.397.000	0	5.397.000
otros conceptos proyectos	730.500	730.500	0	730.500
otros ingresos	15.411.000	15.411.000	0	15.411.000
bonif. mano de obra	13.011.000	13.011.000	0	13.011.000
otros conceptos	0	0	0	0
aporte achs	2.400.000	2.400.000	0	2.400.000
saldo inicial de caja	1.000.000	1.000.000	0	1.000.000
saldo inicial de caja	1.000.000	1.000.000	0	1.000.000
TOTAL DE INGRESOS	334.455.665	334.455.665	0	334.455.665

FUENTE. CORPORACIÓN MUNICIPAL DE DALCAHUE 2006

Tabla N° 18: Gastos en personal

DENOMINACIÓN	PRESUP. INICIAL	PRESUP. VIGENTE	OBLIGACIÓN DEVENGADA	SALDO
GASTOS EN PERSONAL	230.206.216	230.206.216	0	230.206.216
Remun. Personal establecimientos	194.594.103	194.594.103	0	194.594.103
Viáticos y traslados	7.816.652	7.816.652	0	7.816.652

FUENTE. CORPORACIÓN MUNICIPAL DE DALCAHUE 2006

Tabla N° 19: Gastos en personal II

DENOMINACIÓN	PRESUP. INICIAL	PRESUP. VIGENTE	OBLIGACIÓN DEVENGADA	SALDO
GASTOS EN PERSONAL	230.206.216	230.206.216	0	230.206.216
Horas extras	4.824.145	4.824.145	0	4.824.145
Remuneración administración central	16.533.564	16.533.564	0	16.533.564
Textil, vestuario y calzados	2.172.487	2.172.487	0	2.172.487
honorarios	4.265.265	4.265.265	0	4.265.265
GASTOS DE FUNCIONAMIENTO	44.960.000	44.960.000	0	44.960.000
Caja chica	960.000	960.000	0	960.000
Material quirúrgico	3.000.000	3.000.000	0	3.000.000
farmacia	41.000.000	41.000.000	0	41.000.000
COMBUSTIBLE Y LUBRICANTE	8.600.000	8.600.000	0	8.600.000
Para vehículos	5.800.000	5.800.000	0	5.800.000
Calefacción y otros	2.800.000	2.800.000	0	2.800.000
MAT. DE USOS O CONS. CORR.	7.800.000	7.800.000	0	7.800.000
Material de oficina	2.700.000	2.700.000	0	2.700.000
Material de computación	1.500.000	1.500.000	0	1.500.000
Material de aseo	3.600.000	3.600.000	0	3.600.000
CONSUMOS BASICOS	13.874.210	13.874.210	0	13.874.210
Electricidad	4.404.321	4.404.321	0	4.404.321
Servicio telefónico	7.601.588	7.601.588	0	7.601.588
agua	1.868.301	1.868.301	0	1.868.301
MANTENIMIENTO Y REPARACION	9.500.000	9.500.000	0	9.500.000
MANTENIMIENTO POSTAS Y CONS.	4.000.000	4.000.000	0	4.000.000
Mantenimiento vehículos	2.500.000	2.500.000	0	2.500.000
Mantenimiento equipos	3.000.000	3.000.000	0	3.000.000
Reparaciones e instalación	0	0	0	0
ALIMENTACION	500.000	500.000	0	500.000
eventos	500.000	500.000	0	500.000
ARRIENDOS	4.791.239	4.791.239	0	4.791.239
Arriendos inmuebles	4.791.239	4.791.239	0	4.791.239
SEGUROS	2.400.000	2.400.000	0	2.400.000
Seguros postas y consultorio	1.500.000	1.500.000	0	1.500.000
Seguros vehículos	900.000	900.000	0	900.000
otros	0	0	0	0
CAPACITACIÓN PERSONAL	2.642.000	2.642.000	0	2.642.000
CAPACITACIÓN PERSONAL	1.800.000	1.800.000	0	1.800.000
REUNIONES Y SEMINARIOS	824.000	824.000	0	824.000

FUENTE. CORPORACIÓN MUNICIPAL DE DALCAHUE 2006

Tabla N° 20: Gastos y otras inversiones

DENOMINACIÓN	PRESUP. INICIAL	PRESUP. VIGENTE	OBLIGACIÓN DEVENGADA	SALDO
inversión real	2.500.000	2.500.000	0	2.500.000
inversión para funcionarios	2.000.000	2.000.000	0	2.000.000
otras inversiones	500.000	500.000	0	500.000
otros	3.300.000	3.300.000	0	3.300.000
imprevistos	0	0	0	0
compromisos pendientes	0	0	0	0
material imprenta	2.200.000	2.200.000	0	2.200.000
franqueo	600.000	600.000	0	600.000
publicidad y difusión	500.000	500.000	0	500.000
programas de salud				
otros gastos	2.400.000	2.400.000	0	2.400.000
gastos	2.400.000	2.400.000	0	2.400.000
saldo final de caja	1.000.000	1.000.000	0	1.000.000
saldo final de caja	1.000.000	1.000.000	0	1.000.000
TOTAL GASTOS	334.455.665	334.455.665	0	334.455.665

FUENTE. CORPORACIÓN MUNICIPAL DE DALCAHUE 2006

PROGRAMAS DE SALUD PARA LA POBLACIÓN DE DALCAHUE

Dentro de las orientaciones de la planificación en red se integran las iniciativas partiendo por una mirada más allá de los clásicos programas de salud, parte mirando los desafíos de las familias. Con fines didácticos cada problema con sus objetivos, metas, indicadores y fuentes del indicador se encuentran en los anexos de este plan.

Bajo este acápite se explicitan los problemas en que el enfoque familiar y la mirada multidisciplinaria es insoslayable y en cada etapa del ciclo vital se incorporan los problemas más frecuentes:

1. Riesgo psicosocial
2. Maltrato infantil
3. Violencia intrafamiliar
4. Cuidado de la salud mental de las familias con integrantes adultas/ os mayores
5. Cuidado de los Cuidadores

Los cuidados de la salud de la población infantil buscan:

El desarrollo integral del niño: el enfoque familiar considera todos los aspectos del entorno familiar y comunitario que condicionan riesgo de desviación de la normalidad para enfrentarlo (riesgo biopsicosocial, la prevención y manejo de la violencia intrafamiliar y específicamente del maltrato infantil) o aquellos aspectos que favorecen su pleno desarrollo para potenciarlo (fomento a la lactancia materna, la salud bucal, prevención de accidentes, entre otros).

El Enfrentamiento de los problemas graves de desviación de la salud: la enfermedad grave del niño impacta fuertemente en la salud de la familia, tenerlo en consideración esto, favorecerá una aproximación holística a su manejo.

El Programa de Salud del Niño y Niña, aborda los siguientes temas:

1. Desarrollo psicomotor y social del niño o niña.
2. Lactancia materna
3. Estado nutricional
4. Accidentes infantiles
5. Trastornos Hipercinéticos y de la Atención (programa en instalación)
6. Epilepsia
7. Salud bucal en preescolares y escolares
8. Cáncer infantil

Los Cuidados de Salud de la Población Adolescente buscan:

El desarrollo integral del adolescente, pesquisa precoz de factores de riesgo (cuidar las oportunidades perdidas), fomentar la asociatividad y la adecuada comunicación familiar deben ser los elementos orientadores en el acercamiento al adolescente. La prevención de problemas de salud mental estará enfatizada en el desarrollo y fortalecimiento de la autoestima, las habilidades para el manejo de conflictos y tolerancia a la frustración, todo en conjunto con un fortalecimiento de la interacción padres – hijos. Considerar la perspectiva de género.

1. EL PROGRAMA SALUD DEL ADOLESCENTE

Los temas a abordar son:

- Instalar el modelo de atención al adolescente en A.P.S.
- Estado nutricional del adolescente
- Salud sexual y reproductiva
- Disminuir el consumo de tabaco en la mujer en edad fértil.
- Disminuir el sedentarismo en la población mayor de 15 años
- Sospecha de primer episodio de esquizofrenia
- Depresión
- Consumo de alcohol y drogas
- Salud bucal en escolares de 12 años
- Cáncer adolescente.

Los Cuidados de la Salud de la Población Adulta buscan:

Asumir los problemas prioritarios de la población adulta que corresponden a 2 grandes ámbitos íntimamente relacionados: la **patología crónica** y los problemas de **salud psicosocial** (depresión, alcohol, drogas, violencia intrafamiliar).

La relación de estos 2 grupos con la salud familiar es clara, en su génesis, en su mantenimiento o en su recuperación. Su presencia afecta la dinámica familiar y la dinámica familiar es factor descompensante o equilibrante de la patología. El trabajar con las familias ante la presencia de estos problemas es un desafío a los equipos de cabecera. Considerar la perspectiva de género.

2. EL PROGRAMA DEL ADULTO

Los temas a abordar son:

- Salud cardiovascular
- Promoción vida saludable
- Sospecha de primer episodio de esquizofrenia
- Depresión
- Consumo problemático de alcohol y drogas
- Salud sexual y reproductiva
- Cáncer adulto

Los Cuidados de Salud de la Población Adulta Mayor:

El principal desafío en esta etapa de la vida es generar las condiciones para que los adultos mayores, integrados activamente a la sociedad, puedan mantener una calidad de vida tal que le otorgue sentido de proyección y utilidad aún cuando parte de su funcionalidad haya mermado. Mantener una vida activa, en interacción con la familia ayudará a mantener la funcionalidad, postergando el deterioro y la postración.

3. EI PROGRAMA SALUD DEL ADULTO MAYOR

Los temas a abordar son:

- Adulto Mayor y funcionalidad
- Cáncer adulto mayor
- Depresión
- Salud sexual y reproductiva

En cuanto a los **Cuidados de la Salud de la Mujer**, en general la salud de la mujer ha sido vista sólo ligada al proceso reproductivo. Es preciso mirar este como un factor relevante como **incremento de estrés y riesgo biopsicosocial**, que unido a los cambios en la participación de la mujer en los procesos productivos económicos determinan una demanda creciente en el **ámbito de la salud mental**.

Potenciar el apoyo **intrafamiliar**, la **creación de redes** y la **asociatividad** pueden ser factores **protectores** en la salud global de la mujer.

4. EI PROGRAMA SALUD DE LA MUJER

Los temas a abordar son:

- Salud integral de la mujer
- Vigilancia del proceso reproductivo
- Salud sexual y reproductiva
- Prevención del parto prematuro
- Intervención nutricional a través del ciclo vital para la prevención de la obesidad
- Salud bucal de la mujer
- Cáncer cervicouterino
- Cáncer de mamas

PROMOCIÓN DE LA SALUD

Considerando los actuales desafíos que nos plantea el nuevo modelo de atención, cobra relevancia el hecho que "ser sano" se proyecta mas allá que los factores exclusivamente genéticos- biológicos y por tanto pueden ser abordados no solamente desde la perspectiva de la ciencia medica sino que reconoce la importancia del entorno físico y social en el cual se desarrolla la vida de las personas, del ambiente que contribuye a determinar esta condición y que además implica mas elementos que la exclusiva "ausencia de enfermedad".

Se concibe un modelo integral de salud, como el conjunto de acciones que promueven y facilitan la atención eficiente, eficaz u oportuna, que se dirige a las personas, mas que al paciente o a la enfermedad como hecho o a la enfermedad como hechos aislados , personas consideradas en su integridad física y mental y como seres sociales pertenecientes a diferentes tipos de familia, que esta en un permanente proceso de integración y adaptación a su medio ambiente físico, social y cultural.

Una de la metas prioritarias de la política de salud para el periodo 2000 –2010, es desarrollar una política de Estado en Promoción de Salud de carácter intersectorial y participativo, que impulse el cambio de estilos de vida, genere ambientes saludables e involucre activamente a la población.

OBJETIVOS DEL PROGRAMA:

- Optimizar la salud y reducir las condicionantes de la enfermedad.
- Detener la explosión de los factores de riesgo
- Desarrollar los factores protectores de la salud de carácter psicosocial y ambiental
- Fortalecer los procesos de participación ciudadana y consolidación de redes sociales

OBJETIVOS SANITARIOS ASOCIADOS AL PROGRAMA:

- Mejorar los logros sanitarios alcanzados
- Enfrentar los nuevos desafíos derivados del envejecimiento poblacional y de los cambios de la sociedad.

El "Plan de Promoción" correspondiente al año 2006 tiene por objetivo lograr que 10 Establecimientos educacionales sean acreditados como Escuelas Saludables; los establecimientos definidos son: Las cinco escuelas de los sectores de las postas rurales Escuela Quetalco, Escuela Mallinlemu de Mocopulli, Escuela de Tenaun, Escuela de Calen, Escuela de Puchauran y cinco establecimientos urbanos: Liceo Polivalente de Dalcahue, Escuela Anexa, Colegio Arrayán Jardín Infantil Agua Luna y Escuela de Lenguaje Ayelen

Finalmente se incorpora la vigilancia del PROGRAMA POR RIESGO O PATOLOGÍAS en la Prevención y Tratamiento de la Tuberculosis.

Con respecto a la incorporación de 15 nuevas patologías AUGE, el consultorio de Dalcahue, debe considerar en la programación local, su competencia en el acceso de los problemas de salud con

Garantías Explícitas, dada la importancia que tiene para el sistema de salud y garantizar la resolución con calidad y oportunidad a los usuarios como están establecidas.

El ingreso de las derivaciones a especialista en la atención primaria deben ser realizadas a través del sistema informático establecido, sistema SIGGES el que debe ser llevado diariamente por un administrativo SOME, se espera que en el 2006 exista un administrativo adicional para asumir esta tarea.

8.2. Educación Comunal

La Comuna de Dalcahue cuenta con 20 establecimientos educacionales dependientes de la Corporación Municipal de Educación y a su vez de dos colegios urbanos y dos rurales particulares subvencionados. Dentro de las entidades formativas de administración municipal, 12 de ellas corresponden a escuelas rurales unidocentes (6° básico), 1 escuela rural bidocentes (7° y 8° combinados) y 5 escuelas cuentan con educación básica completa (1° a 8°) además cuenta con un Liceo Técnico Profesional –Científico Humanista.

Existen hoy tres grandes proyectos de infraestructura; las escuelas de Mocopulli, Básica Dalcahue y el Liceo polivalente, que estarán disponibles y utilizables a partir de marzo del 2009 (Mocopulli y Básica) y el 2010 estará listo el Liceo Polivalente.

La comuna de Dalcahue cuenta con un total de mil ochocientos cincuenta y dos (1852) matriculas, distribuidas entre las diferentes escuelas y el liceo municipal, correspondiendo 365 alumnos a enseñanza media y 1471 alumnos a enseñanza básica. Atiende los niveles de Educación Pre-Básica (I y II nivel de transición) urbana y rural (Escuela de Mocopulli), Básica urbana y rural (1° a 8° año), Diferencial (Mediante un Proyecto de Integración Comunal que se está desarrollando en las Escuelas Rurales Calen, José Daniel Bahamonde y Mallinlemu, además de un T.E.I. y dos Proyectos de Integración en la Escuela Básica Dalcahue, sumado a la atención de un grupo diferencial), Media HC y Educación de Adultos (Básica y Media).

Red Enlace

Durante el año 2006 se incorporaron a la Red Enlaces establecimientos correspondiente a el Micro centro Ruta 5 (Escuela Rural El Prado, Escuela Rural Culdeo, Escuela Rural Butalcura, Escuela Rural Km. Sesenta), quedando sólo por incorporarse a nivel comunal las escuelas de San Pedro y Carihueico, cuya incorporación debiera efectuarse durante el presente año¹⁹.

¹⁹ PADEM 2007, comuna de Dalcahue, Corporación Municipal de Educación y Desarrollo Social.

Dotación Docente y Co – docente: Durante el año 2006 el sistema educacional municipal operó con un total de 103 docentes, entre Directivos, Técnicos Pedagógicos y Docentes de Aulas. Ello demandó un total de 3974 horas contratadas.

Se ajusta a los requerimientos de los Planes y Programas de Estudios y Actividades Formativas Complementarias establecidas en el marco de la Reforma Educacional. Para el año 2007, consideran las adecuaciones necesarias de acuerdo a la matrícula de cada escuela, debido a que se ha experimentado una disminución significativa de ella en varios Establecimientos de la comuna, situación que se funda –principalmente- en a influencia de las Escuelas Particulares Subvencionadas que se han instalado en los sectores rurales y urbanos, y muy especialmente en los siguientes casos:

- a) **Escuela “César Gómez García” de Quetalco:** En este establecimiento seguirán combinados los cursos de 7º y 8º año, continuando con tres docentes en su dotación.
- b) **Escuela Rural Butalcura:** En caso que esta escuela presente una disminución de su matrícula, se deberá ajustar su dotación docente, debiendo quedar como unidocente, lo que deberá ser evaluado por la Corporación una vez que se tenga definida la matrícula, lo que se definirá al comienzo del año escolar 2007.
- c) **Escuela Rural Tocoigue:** La Profesora Encargada del establecimiento podrá ser destinada a otro establecimiento de la comuna dependiendo de las vacantes que se generen. Así mismo de acuerdo a la matrícula que presenta para este año (2007) se analizará la continuidad del establecimiento.
- d) **Escuela “Juan Victorino Tangol” de Tenaún:** Debido a la instalación de una Escuela Particular Subvencionada en el área de influencia del establecimiento se ha observado la disminución de la matrícula en forma progresiva, si esto continúa se deberá ajustar la dotación como asimismo la combinación de los cursos, lo que se definirá en el último término al comienzo del año escolar 2008.
- e) **Escuela Rural Mallinlemu de Mocopulli:** La dotación docente del establecimiento quedará sujeta a la matrícula real que presente al comienzo del año escolar 2008, como también el número de cursos y de talleres de la J.E.C²⁰, por lo que deberá disminuirse si es necesario para ajustarse a las reales necesidades de carga horaria del establecimiento.
- f) **Escuela Básica Dalcahue:** La dotación docente de este Establecimiento quedará sujeta a la matrícula real que presente al comienzo del mes de marzo del 2007, como también el número de cursos y de talleres de la J.E.C., por lo que podrá disminuirse la carga horaria y la Dotación Docente, si es que es necesario para ajustarse a las reales necesidades del establecimiento, debiendo reubicarse si es posible a los docentes u horas docentes que se requieran.

²⁰ Jornada Escolar Completa "JEC"

- g) **Proyecto de Integración Comunal:** este Proyecto considera la recontractación de un Profesor especialista en educación especial y diferencial con 44 hrs. de contrato para el año 2007. Adicionalmente se contará con el apoyo de un Profesional Psicólogo para prestar asesoría permanente a los requerimientos del Proyecto Comunal.
- h) **Liceo Polivalente:** La dotación docente de este Establecimiento quedará sujeta a la matrícula real que presente al comienzo del mes de marzo del 2007, como también el número de cursos y de talleres de la J.E.C., por lo que podrá disminuirse la carga horaria si es que es necesario para ajustarse a las reales necesidades del establecimiento, debiendo reubicarse si es posible a los docentes u horas docentes que se requieran.
- i) Para el año 2007 teniendo en consideración lo señalado anteriormente se proyecta una planta general de 105 docentes, con un total de 3.983 horas contratadas, considerando un posible ajuste en el mes de marzo del 2007 de acuerdo a los requerimientos de los establecimientos.

Tabla N° 21: Docentes por Nivel

Niveles	N° Funcionarios	N° Horas Contratadas
Docentes Directivos	5	220
Docentes Técnicos Pedagógicos	2	88
Docentes Educación Parvularia	5	163
Docentes Educación Básica	69	2.650
Docentes Educación Diferencial	5	215
Docentes Educación Media H – C	16	544
Docentes Educación Media T – P	3	103
Total	105	3983

FUENTE: CORPORACIÓN MUNICIPAL DE DALCAHUE 2006

Dotación Co- docente 2007

La labor que estos funcionarios desempeñan es de gran relevancia en lo que es la complementación del proceso educativo sistemático, con las demás necesidades de funcionamiento de los establecimientos.

Esta dotación actualmente se compone de la siguiente manera²¹:

Tabla N° 25: DOTACION CODOCENTE 2007

Niveles	N° Funcionarios	N° Horas Contratadas
Paradoctentes	15	660
Administrativos	5	220
Asistentes Párvulos	2	79
Auxiliares de Servicio	32	941
Total	54	1900

FUENTE: CORPORACIÓN MUNICIPAL DE DALCAHUE 2006

²¹ Cuadro Relación No Docentes por Establecimientos Educativos

Dimensión Socio-Económica del beneficiario y Asistencial:

La mayoría de los niños de la Comuna viven con sus padres (mamá y papá) 81,51%, lo que significa que pertenecen a familias que presentan la imagen paterna y materna, como modelos de su formación, sin embargo el 15,37 vive sólo con su madre, citación que debería ser analizada más a fondo con relación al rendimiento específico de los alumnos, un pequeño porcentaje lo hace con sus abuelos 2,85 y sus tíos 2,38.²²

Si bien el nivel de escolaridad de los padres sigue siendo bajo (básica incompleta y básica completa) éste ha aumentado en los últimos años, reflejándose especialmente en el nivel de analfabetismo, siendo casi nula alcanzando menos del 1%²³. Un gran porcentaje no recibe un adecuado apoyo o estimulación para su desarrollo personal e intelectual, debido a que tanto los padres como las madres trabajan en las distintas industrias que existe en la comuna, donde muchos de ellos deben viajar estando aproximadamente 12 horas fuera del hogar, período durante el cual muchos de los estudiantes quedan al cuidado de sus hermanos mayores, abuelos o simplemente solos.

El nivel socioeconómico de los alumnos en general es bajo, proviniendo de familias dedicadas básicamente a la actividad agrícola, forestal, pesquera e industrial asociadas a los recursos del mar, requiriendo muchas veces de apoyo asistencial especialmente en lo relativo a la alimentación, residencia familiar y becas. Otra manera de apoyar a los alumnos de buen rendimiento académico es a través de becas tradicionales para lo cual la Corporación gestiona la consecución de ella:

Becas

- Beneficiarios Beca Presidente de la República	: 07
- Beneficiarios Beca Indígena	: 10
- Beca Agraria	: 05
- Beca Municipal	: 05

Escolaridad de la población comunal

De acuerdo a la información arrojada por el CENSO 2002, en la comuna de Dalcahue su población de 10 años y más presenta un 94,3 % de alfabetismo. En comparación al Censo 1992, la población comunal ha mejorado en un 2% los niveles de alfabetismo comunal, de acuerdo a los cuadros N° 26 y 27, la evolución ínter censal "92- 02", se observa que tanto en el sector urbano como en el rural, los índices de analfabetismo (entre la población de 10 años y más) han disminuido.

²² Cuadro de personas con quien viven os alumnos.

²³ Cuadro nivel educacional del padre y la madre.

Tabla N° 23: Evolución intercensal alfabetismo en Dalcahue para Población de 10 años y más

AÑO	POBLACIÓN TOTAL DE 10 AÑOS Y MÁS	POBLACIÓN TOTAL 10 AÑOS Y MÁS ALFABETOS -AS	%
1992	6.265	5.792	92,4
2002	8.656	8.165	94,3

ELABORACION PROPIA, CENSO 2002

Tabla N° 24: Evolución Intercensal de niveles de alfabetismo en la comuna de Dalcahue

TOTAL POBLACIÓN 10 AÑOS O MÁS AMBOS SEXOS	1992		2002	
	ALFABETA	%	ALFABETA	%
DALCAHUE	1.742	30,0	3.793	46,5
URBANA	1.742	30,0	3.793	46,5
RURAL	4.050	69,9	4.372	53,5
TOTAL	5.792	100	8.165	100

Tabla N° 25: Condición de analfabetismo, sexo y porcentaje Urbano /Rural, hombre /mujer y su evolución intercensal.

POBLACIÓN	1992 ALFABETOS				2002 ALFABETOS			
	HOMBRES	%	MUJERES	%	HOMBRES	%	MUJERES	%
DALCAHUE	821	47,1	921	52,8	1.893	49,9	1.900	50,0
URBANA	821	47,1	921	52,8	1.893	49,9	1.900	50,0
RURAL	2.052	50,6	1.998	49,3	2.231	47,1	2.141	45,2
Total 10 años o más Alfabetos	5.792	URBANO		1.742	8.165	URBANO		3.793
		RURAL		4.050		RURAL		4.732
Poblacion Total Comunal	7.763				10.693			

Fuente Información: CENSOS 1992- 2002

Educación Municipal 2005(2)

	COMUNAL	NACIONAL
% Transf. Municipales a educación / ingresos propios	2,42%	11,70%
Número de establecimientos de educación municipal	20	6.093
Porcentaje de docente de aula / docentes del sistema	76,42%	85,39%
Número de años de escolaridad (promedio censo 2002)	7,31	8,33
Asistencia escolaridad promedio	89,32%	91,58%
Indice de alfabetización comunal (según censo 2002)	69,48%	94,37%
Puntajes psu igual o superior a450 pto. Establecimientos municipales(3)	10,71%	36,97%

Puntaje simce 4° básicos 2005	COMUNAL	NACIONAL
Simce matemáticas 2002/4° básicos	242	235
Simce matemáticas 2005/4° básicos	228	235
Variación porcentual matemáticas 2002-2005/4° básicos	-5,79%	0%
Simce lenguaje y comunicación 2002/4° básicos	248	239
Simce lenguaje y comunicación 2005/4° básicos	239	243
Variación porcentual lenguaje y com. 2002-2005/4° básicos	-3,63%	1,65%

8.3. Vivienda

El acceso a vivienda se realiza de forma colectiva e individual, agrupándose en comités e individualmente mediante programas específicos de acceso. Dado el fuerte crecimiento demográfico que presenta la comuna, existe un déficit de vivienda que alcanza un número de 600 familias, de esto se espera que el Plan Chiloé otorgue una solución definitiva a este requerimiento.

De acuerdo al Censo 2002, la cantidad de viviendas en Dalcahue se estima:

Tabla N° 26: Tipo de vivienda urbana y rural en la comuna de Dalcahue según Censo 2002

DIVISION POLITICO ADMINISTRATIVA, AREA URBANA-RURAL Y TIPO DE VIVIENDA	Total de viviendas	OCUPADAS			DESOCUPADAS
		Total	Personas presentes	Personas ausentes	
Comuna de Dalcahue					
Urbana y Rural	3.349	2.826	2.820	6	523
Casa	3.235	2.726	2.720	6	509
Departamento en edificio	5	5	5	0	0
Piezas en casa antigua o en conventillo	3	3	3	0	0
Mejora, mediagua	69	63	63	0	6
Rancho, choza	2	2	2	0	0
Ruca	0	0	0	0	0
Móvil (carpa,vagón,container,bote,lancha)	1	1	1	0	0
Otro tipo de vivienda particular	19	11	11	0	8
Colectiva	15	15	15	0	0

Tabla N° 27: Total de viviendas por condición de ocupación, área urbana – rural y tipo de vivienda

DIVISION POLITICO ADMINISTRATIVA, AREA URBANA-RURAL Y TIPO DE VIVIENDA	Total de viviendas	OCUPADAS			DESOCUPADAS
		Total	Personas presentes	Personas ausentes	
Urbana	1.370	1.231	1.228	3	139
Casa	1.291	1.161	1.158	3	130
Departamento en edificio	2	2	2	0	0
Piezas en casa antigua o en conventillo	3	3	3	0	0
Mejora, mediagua	43	40	40	0	3
Rancho, choza	0	0	0	0	0
Ruca	0	0	0	0	0
Móvil (carpa,vagón,container,bote,lancha)	1	1	1	0	0
Otro tipo de vivienda particular	16	10	10	0	6
Colectiva	14	14	14	0	0
Rural	1.979	1.595	1.592	3	384
Casa	1.944	1.565	1.562	3	379
Departamento en edificio	3	3	3	0	0
Piezas en casa antigua o en conventillo	0	0	0	0	0
Mejora, mediagua	26	23	23	0	3
Rancho, choza	2	2	2	0	0
Ruca	0	0	0	0	0
Móvil (carpa,vagón,container,bote,lancha)	0	0	0	0	0
Otro tipo de vivienda particular	3	1	1	0	2
Colectiva	1	1	1	0	0

CENSO 2002

8.4. Pobreza

La pobreza en la comuna de Dalcahue, está -al igual que la mayoría de las comunas de la provincia – por debajo del promedio nacional, esto queda claramente reflejado en los índices de cesantía que no superan el 6%, tanto en zona rural como en el foco urbano comunal.

Tabla N° 28: Pobreza Comunal

Pobreza Comunal (Fuente MIDEPLAN, encuesta CASEN 2003)	N° de personas	% comunal	NACIONAL
NÚMERO DE PERSONAS POBRES, NO INDIGENTES(5)	1.393	12,20%	17,30%
NÚMERO DE PERSONAS INDIGENTES(6)	307	2,69%	6,43%

8.5. Seguridad Ciudadana / Justicia

Se entiende por Seguridad Ciudadana a la red de protección de la población frente a riesgos que amenazan su integridad física o patrimonial.

Carabineros

La presencia de Carabineros, esta concentrada en la zona urbana de Dalcahue, donde existe una Tenencia de carabineros puesto que existe una Subcomisaría en la comuna de Castro. Para todos los efectos legales la los juzgados competentes son los de Castro (familia, civiles, penales). La dotación actual, para la comuna es de carabineros corresponde a 12 efectivos policiales.

Una forma de visualizar la situación de seguridad ciudadana es a través de las estadísticas de aprehensiones y delitos en la comuna entre los años 2000- 2004 (ver cuadro N ° 33 en anexos).

En el cuadro anterior es posible observar el aumento en de las aprehensiones por:

1. Violencia Intrafamiliar
2. contra las personas.

Tabla N° 29: Seguridad Ciudadana

APREHENDIDOS COMUNA DE DALCAHUE (2000- 2003)
 Como los delitos más frecuentes. En materia de justicia civil, penal y de familia, Dalcahue está incorporada a la jurisdicción de la ciudad de Castro.
 Anuario Estadístico

GRUPOS DE DELITOS												
AÑO	Contra el orden y la seguridad pública cometido por particulares	Contra el orden de la familia y la moralidad pública	Contra Las personas	Contra la propiedad	Otros crímenes y simples delitos	Contra Leyes especiales	Quasidelitos de accidentes en el tránsito	Faltas	Otros hechos	Violencia intrafamiliar	Ley de menores	Total Delitos
2000	-	-	23	19	2	261	13	6	28	3	1	357
2001	1	-	24	14	-	483	7	6	23	6	-	564
2002	4	1	34	32	2	203	3	14	19	6	-	318
2003	-	3	47	105	1	189	-	6	18	46	1	415
Promedio	1,2	1	32	42,5	1,2	284	5,75	8	22	15,2	0,5	

I. Municipalidad de Dalcahue

9.- Antecedentes de Infraestructura (Servicios)

9.1. Agua, electricidad y alcantarillado

En lo que respecta a los servicios básicos, es decir, luz eléctrica, agua y alcantarillado, de acuerdo a lo establecido por el Censo 2002, la cobertura de atención está claramente establecida en las tablas N° 30 y 31.

Tabla N° 30: Viviendas particulares ocupadas, por tipo de vivienda Área Urbano – Rural, origen del alumbrado eléctrico y origen del agua.

DIVISION POLITICO ADMINISTRATIVA, AREA URBANA-RURAL, ORIGEN DEL ALUMBRADO ELECTRICO Y ORIGEN DEL AGUA	Total de viviendas particulares ocupadas	Total de personas en viviendas particulares ocupadas	VIVIENDAS PERMANENTES			
			Total	Casa	Departamento	Pizza o conventillo
Urbana						
Total	1.214	4.731	1.163	1.156	2	3
Red pública (Cis. Agua Potable)	1.057	4.090	1.024	1.019	2	3
Pozo o noria	42	181	39	39	0	0
Río vertiente	115	460	100	100	0	0
Red pública (Cis. Electricidad)	1.147	4.492	1.115	1.110	2	3
Red pública (Cis. Agua Potable)	1.018	3.958	990	985	2	3
Pozo o noria	36	152	34	34	0	0
Río vertiente	93	372	91	91	0	0
Generador propio o comunitario	7	28	7	7	0	0
Red pública (Cis. Agua Potable)	5	23	5	5	0	0
Pozo o noria	0	0	0	0	0	0
Río vertiente	2	5	2	2	0	0
Placa Solar	0	0	0	0	0	0
Red pública (Cis. Agua Potable)	0	0	0	0	0	0
Pozo o noria	0	0	0	0	0	0
Río vertiente	0	0	0	0	0	0
No tiene alumbrado eléctrico	60	221	41	41	0	0
Red pública (Cis. Agua Potable)	34	109	29	29	0	0
Pozo o noria	6	29	5	5	0	0
Río vertiente	20	83	7	7	0	0

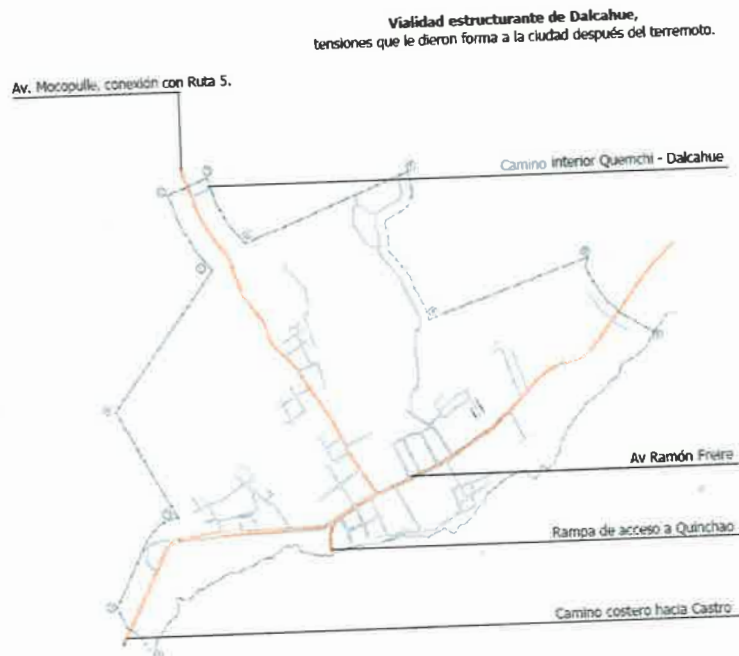
Tabla N° 31: Origen de alumbrado Eléctrico y agua sector Rural

DIVISION POLITICO ADMINISTRATIVA, AREA URBANA-RURAL, ORIGEN DEL ALUMBRADO ELECTRICO Y ORIGEN DEL AGUA	Total de viviendas particulares ocupadas	Total de personas en viviendas particulares ocupadas	VIVIENDAS PERMANENTES			
			Total	Casa	Departamento	Pieza o conventillo
Rural						
Total	1.591	5.757	1.565	1.562	3	0
Red pública (Cia. Agua Potable)	227	841	226	223	3	0
Pozo o noria	548	1.920	535	535	0	0
Río vertiente	816	2.996	804	804	0	0
Red pública (Cia. Electricidad)	1.069	3.963	1.063	1.061	2	0
Red pública (Cia. Agua Potable)	197	735	197	195	2	0
Pozo o noria	297	1.081	294	294	0	0
Río vertiente	575	2.147	572	572	0	0
Generador propio o comunitario	32	122	32	31	1	0
Red pública (Cia. Agua Potable)	2	6	2	1	1	0
Pozo o noria	14	51	14	14	0	0
Río vertiente	16	65	16	16	0	0
Placa Solar	1	4	1	1	0	0
Red pública (Cia. Agua Potable)	0	0	0	0	0	0
Pozo o noria	0	0	0	0	0	0
Río vertiente	1	4	1	1	0	0
No tiene alumbrado eléctrico	489	1.668	469	469	0	0
Red pública (Cia. Agua Potable)	28	100	27	27	0	0
Pozo o noria	237	788	227	227	0	0
Río vertiente	224	780	215	215	0	0

9.2. Vialidad

La red vial existente en la comuna de Dalcahue, está compuesta principalmente por la ruta 5 desde el Puente Puntra a Piruquina, Ruta 5 desde Dalcahue a Putemún, ruta 5 Dalcahue a Mocopulli y ruta 5 Dalcahue a Tenaún, sumado a una serie de caminos secundarios, llegando a alcanzar alrededor de 360 km.

Figura N° 9: Vialidad estructurante de Dalcahue



9.3. Transporte y Comunicaciones

Dalcahue no cuenta con un Terminal de buses, existe locomoción colectiva desde Castro, con una frecuencia aproximada de 30 minutos de intervalo.

En lo referido a comunicaciones, por una parte, existen algunas localidades que cuentan con telefonía rural (fija), no obstante la población manifiesta la escasa o nula mantención que se le hace a este equipamiento y por otra, la población accede con facilidad al servicio de telefonía móvil.

En el caso de las localidades ubicadas en el sector carretera (Ruta 5), éstas cuentan con la factibilidad necesaria para acceder al servicio de Internet. Existen algunos sectores más aislados hacia en interior de Dalcahue que no cuentan con telefonía fija ni con telefonía móvil.

Tabla N° 32: Comunicaciones

Localidad (s)	Telefonía Rural fija (R)		Telefonía móvil (M)		Telefonía Fija (f)		Internet	
	Si	No	Si	No	Si	No	Si	No
Calen Bajo - Calen Alto, , Tocohue Alto, Tocohue Bajo, Pelú Playa, Tenaún Alto, Tenaún Bajo	Si	Mal servicio de mantención	No	s/ factibilidad	No		No	
Colehual, San Juan	No	s/acceso	No	s/factibilidad	No		No	
Chovi - San Juan	No		No		No		Si	
Quetalco, Alcalde Santana, Quiquel Puchaurán, Dallico, Tehuaco	Si	Mal servicio de mantención			No		Si	
Punahuel II, Teguel Bajo, Quiquel	Si	Mal servicio de mantención	Si		No		Si	
Butalcura, Culdeo, Pupetra	Si	Buen servicio de mantención	Si	Buena cobertura	No		Si	

9.4. Obras portuarias y aeroportuarias

La comuna de Dalcahue cuenta con un puerto pesquero artesanal (muelle) que consiste en muelle- y explanada, esta infraestructura portuaria está destinada, principalmente, a la carga y descarga de artes de pesca y la descarga de recursos hidrobiológicos. Su administración se encuentra en manos del Sindicato de Pescadores de Dalcahue, quien administra el recinto para los fines antes establecidos.

En la localidad de Tenaun Bajo, existe una rampa nueva destinada a la descarga y carga de vehículos. Se estima que, dada la orientación productiva del sector (fuertemente) esta infraestructura estaría destinada para fines turísticos.

Dalcahue no cuenta con infraestructura aeroportuaria, no obstante lo anterior y mediante el Plan Chiloé Dalcahue contará con un aeropuerto lo que significa una inversión de diez mil quinientos millones de pesos. Este proyecto estará entregado al año 2010

10.- ANTECEDENTES PRODUCTIVOS

GENERALIDADES

Las condiciones naturales de la comuna de Dalcahue hacen que su economía esté basada, fundamentalmente, en la pequeña agricultura como actividad de autoconsumo, la extracción y comercialización industrial y artesanal de recursos hidrobiológicos – bentónicos principalmente - , y el cultivo de especies salmonideas, Dalcahue está fuertemente marcado por la cultura bordemar.

Con respecto al uso de suelo urbano observado en el croquis que se presenta a continuación, resalta el comercio, siendo éste, generalmente de uso mixto, combinado con la vivienda. Las viviendas que se insertan dentro del casco histórico de la ciudad presentan la oportunidad de habilitar un espacio pequeño como local comercial, dada la concurrencia y vida social que el centro de la comuna ofrece.

Figura Nº 10: Uso de suelo urbano



En lo que respecta al uso de suelo rural se puede establecer que la capacidad de uso de suelo, separada en suelos cultivables y no cultivables, el Censo Nacional Agropecuario (1997) nos presenta el siguiente escenario:

Los suelos cultivables, es decir, aquellos que por sus condiciones de estructura, conformación y pendiente permiten desarrollar sobre él labores propias de rotura y preparación del suelo, representan el 2,12% de la superficie total comunal (48.449 Has.).

De acuerdo a la información recopilada y la observación de campo realizada durante la fase de construcción de gabinete territorial, se pudo identificar que entre los suelos caracterizados como no cultivables, una parte considerable posee una textura media caracterizada por suelo franco arcillo arenoso y franco limo arcilloso., principalmente, con un contenido alto en materia orgánica, que fluctúa de los 20 hasta el 36%, hasta los 20 cm. de profundidad.

Este tipo de textura tiene una consistencia determinada, contiene bastante arcilla, lo que la hace coherente por lo que se adhiere usualmente a los dedos. Dado lo anterior, se sugiere determinar el grado de porosidad y evaluar su uso productivo. No obstante, este tipo de estructura limita la permeabilidad del suelo lo que implica un fenómeno de saturación del suelo e impide su uso para cultivo o reforestación.

10.1. Silvicultura

En lo que respecta a las actividades silvícola, INDAP se encuentra apoyando iniciativas de reforestación con especies exógenas (eucaliptos), no obstante, los suelos que no son cultivables en el sector rural, cuentan con un exceso de humedad lo que dificulta el desarrollo de esta actividad.

En general, y respecto del recurso "suelo no cultivable", el Censo agropecuario 1997 presenta el siguiente contexto:

En el caso de los suelos no cultivables, la superficie que involucra esta clasificación alcanza el 97,88% de la superficie total de suelo disponible. Dalcahue presenta una superficie total de 7.549 há. No productivas, no obstante el suelo no cultivable productivo alcanza a 39.873 Há. Equivalente al 82,29% de la superficie total, en donde el 42,8 % corresponden a praderas naturales y/o mejoradas, el 0,1% corresponde a plantaciones forestales y el 57,29% son bosques naturales o montes explotados o no explotados.

En general se puede determinar que gran parte de la superficie de suelo de la comuna de Dalcahue posee un uso agropecuario y forestal con énfasis en la ganadería y la explotación racional de bosque nativo.

Estudios recientes plantean que Dalcahue dispone de 47.876 há. De bosque nativo, de ellas, 33.848 há. Corresponden a bosque de tipo adulto y 14.000 há. A bosques mixtos adulto-renoval y renoval. Los bosques nativos en la comuna de Dalcahue son de tipo siempre Verde, heterogéneos, sobre maduros, con pudrición central que no tiene otro uso que la producción de astillas o leña. Estos bosques se encuentran esencialmente en el sector cordillerano. Los bosques de la vertiente oriental de la cordillera se encuentran en pleno proceso de explotación, en tanto los bosques situados en la vertiente occidental de la cordillera aún no registran presencia de explotación antrópica.

De los ingresos registrados por el sector forestal, estos provienen básicamente de la comercialización de leña o madera aserrada (74%), encontrándose otros productos tales como basas, durmientes, estacones, y trozos con una participación menor de los ingresos. Así, la comuna presenta un total de 1.449 explotaciones silvoagropecuarias, de ellas, el 96,20% se desarrolla en el área agropecuaria y sólo el 3,8% tiene orientación forestal.

10.2. Agricultura

En el rubro agropecuario, se presenta una Visión más detallada, queda claro que un pequeño porcentaje del suelo rural comunal presenta condiciones favorables para las actividades agrícolas, según el CENSO Agropecuario 1997 dentro de los cultivos desarrollados en Dalcahue se encuentran los siguientes:

Tabla N° 33: Superficie total sembrada o plantada por grupo de cultivo en la comuna de Dalcahue.

GRUPO CULTIVO	N° PREDIOS	SUPERFICIE (hás)
Cereales	466	219
Chacras	1112	386
Hortalizas	633	73
Frutales	820	191
Forrajeras anuales	193	165
Plantaciones forestales	30	40

Fuente CENSO Agropecuario 1997

Lo anterior, clarifica una vez más que las superficies de suelo rural utilizadas en cultivo, son mínimas, generalmente orientadas al autoconsumo y que carece de una estrategia de comercialización. Dentro de estas superficies de producción, y de acuerdo con la tradición productiva de Chiloé, el cultivo de papa dentro del área de chacras, es aquel cultivo de mayor potencial comercial. Para el caso de los cereales, básicamente trigo y avena, se utilizan como material de autoconsumo y rotaciones de cultivo. Para el caso de hortalizas, existe un apoyo institucional por parte del programa PRODESAL (INDAP) y por el Departamento de Desarrollo económico Local .

No obstante, y de acuerdo con la información primaria y secundaria levantada por este equipo consultor, se observan falencias en materia de comercialización y diversificación productiva, lo cual puede constatarse en el proceso permanente de migración campo- ciudad reflejado durante los últimos 10 años (período intercensal 92- 02).

Cabe mencionar que dentro de estas superficies de producción, específicamente con relación a los productos de chacras y hortalizas, la mayor deficiencia existente es en la comercialización de los productos, situación por la cual, las líneas de desarrollo para este rubro debiesen estar orientadas hacia nuevas alternativas de comercialización y que permita a los pequeños productores otorgar un grado tal de sostenibilidad productiva que no les empuje a emigrar en busca de otras opciones laborales.

Hoy en día, el cultivo de hortalizas y chacras no constituye una actividad productiva relevante para la economía rural, en términos de generación de ingresos y movimiento de capital, es una práctica presente casi en el 100% de los predios rurales pero no es vista como una oportunidad de negocio.

La focalización y apoyo desde el Programa PRODESAL (INDAP) está distribuido en los siguientes sectores rurales de Dalcahue:

Tenaún – Villa Tenaún – San Juan – Puchaurán – Dallico – Colehual – Teguaco - Quetalco- Quiquel – Punahuel – Ñiucho – Butalcura.

El programa PRODESAL en Dalcahue apoya un total de 130 beneficiarios; 62 apoyados en la crianza de especies ovinas, 48 en el cultivo de hortalizas, 14 en el cultivo de ajos chilotes, 9 para el cultivo de papas y 9 beneficiarios en apicultura. En síntesis las explotaciones agropecuarias de la comuna de Dalcahue poseen en promedio una superficie de 34,7 Há, lo que la sitúa por sobre el promedio provincial y debajo del promedio por explotación a nivel regional.

10.3. Pecuario

La ganadería en la comuna de Dalcahue, en general, corresponde a explotación ganadera de tipo extensiva con sustento en praderas naturales.

Dalcahue es relevante en la producción de leche bovina, producción ovina de carne y leche y otras explotaciones ganaderas.

La actividad pecuaria ha sido fortalecida por acciones conjuntas de entidades gubernamentales de desarrollo como PRODESAL, Bono Ganadero, SAP (asesoría a centro de acopio lechero), FOSIS.

Otro parámetro importante a dimensionar es el impacto que significa actuar sobre el recurso ganadero en la Comuna es el número de beneficiarios existentes. Según antecedentes estadísticos existen 1.394 predios con orientación productiva ganadera.

Al igual que en el caso del sector agrícola, en el caso de la producción pecuaria, sólo la producción de leche bovina u ovina, poseen canales de comercialización formal, situación que se ha desmedrado abruptamente por la crisis que enfrenta hoy la cooperativa CHILOLAC.

10.4. Pesca y Acuicultura

La actividad acuícola hoy día ofrece un alto impacto económico, principalmente en la utilización de mano de obra rural.

Existen hoy en día 35 concesiones marinas de explotación intensiva, lo que alcanza una superficie total de 245,2 há.s.. De ellas, la orientación productiva de moluscos corresponde a 152,19 há.s. Peces 73, 55 há.s. Y 18 corresponde a algas.

En lo referente al desembarque de recursos hidrobiológicos, las especies más relevantes de acuerdo a los desembarques registrados en el período 2002- 2005, dan cuenta de la relevancia de los recursos almeja, erizo, jurel y Culengue.

En el ámbito de la explotación extensiva de recursos hidrobiológicos, en Dalcahue existen 3 áreas de manejo otorgadas a organizaciones de pescadores artesanales.

10.5. Turismo de fines Especiales y artesanía

Si bien el turismo en Dalcahue se presenta como una oportunidad de largo plazo, éste aún se observa como una actividad económica insipiente. No obstante, el Municipio apoya fuertemente el turismo con fines especiales (náutico, rural, ecológico, histórico).

Existe un convenio con **FINISTERE** y las municipalidades de Castro, Quemchi, Ancud para generar un circuito turístico gastronómico denominado ruta costera que incluye a nuestras iglesias las son hoy en día patrimonio de la humanidad, y que contará con 48 operadores turísticos en red

Figura N° 11: Turismo de fines especiales en Dalcahue



Tiradora de casa Dalcahue



Iglesia de nuestra Señora de Dalcahue



Rampa a Quinchao



Feria Artesanal

Figura N° 12: Feria Artesanal de Dalcahue



Feria artesanal

Dalcahue cuenta entre su oferta turística con una feria artesanal en el sector urbano, esta feria constituye un espacio de intercambio económico y cultural, tanto para los residentes de la comuna como para el afluente turístico que converge cada año hasta la comuna, sus orígenes se remontan hacia el año 1940. A ella acuden actualmente, campesinos y artesanos de las comunas de Dalcahue, Curaco de Velez, Quinchao, Chonchi y Quemchi.

En la actualidad se encuentra en construcción un proyecto de reparación de puestos gastronómicos y la ampliación del sector artesanía, lo que junto con la construcción de un paseo peatonal alcanza un monto de 250 mm de pesos.

En 1980, se construye el Mercado Artesanal de Dalcahue, como un techo abierto en sus parámetros laterales. Posteriormente, se instalan las cocinerías en un extremo de la construcción, lo cual da concurrencia diaria a este edificio, constituyendo un espacio de gran Interacción social.

El total de personas apoyadas por el Municipio y ligadas a la actividad es de 66, en materia de capacidad de alojamiento, Dalcahue urbano cuenta con 37 casas para alojamiento familiar y Dalcahue rural con 100.

En términos de infraestructura típica el sector urbano de la comuna cuenta con 24 cabañas para turismo y sólo 6 cabañas el sector rural. Fogones urbanos son 5 y dos rurales.

Los mayores atractivos turísticos en la comuna están constituidos por paisaje y gastronomía típica "Feria Campesina Anual".

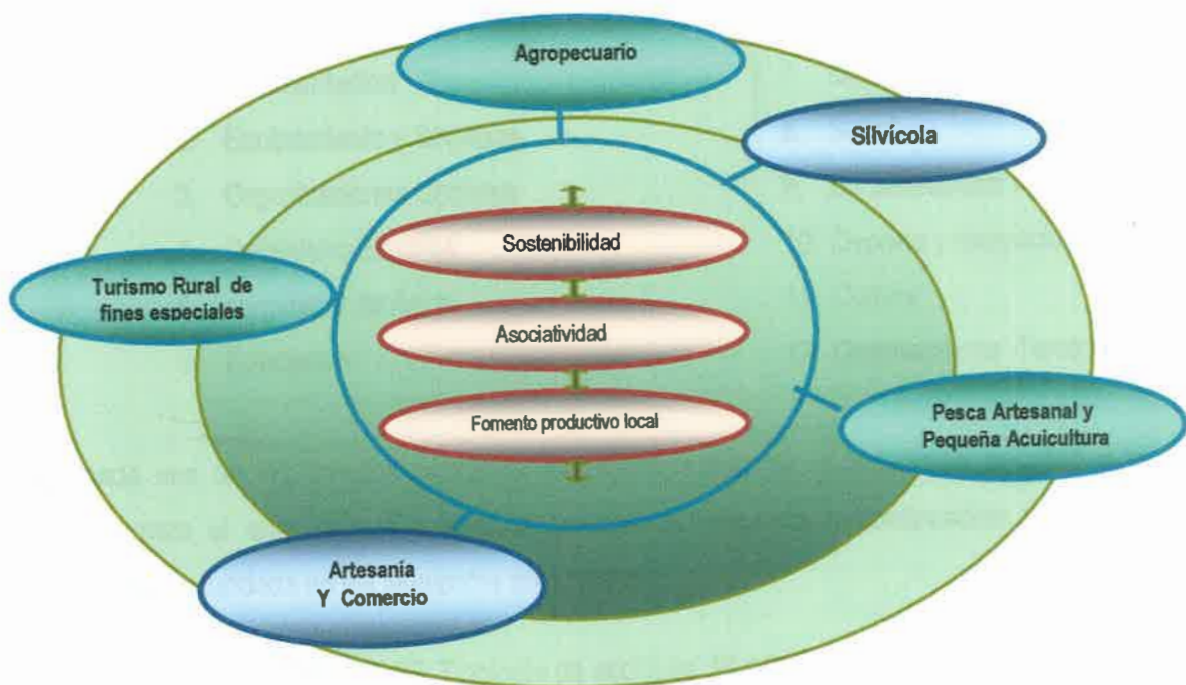
En materia de paisaje destaca en el sector rural; la Cascada de Tocoihue, islas Cheuque, paseos en bote, caminatas costeras, cabalgatas Cisnes de Quetalco.

Para el área Urbana, los mayores atractivos están constituidos por; las Iglesias del sector costero, Feria Artesanal, las localidades de San Juan y Tenaún.

10.6. Comercio

Dalcahue cuenta con un total de 419 patentes, de ellas 90 corresponden a alcoholes, 289 corresponden a comercio (alimentación, turismo, alojamiento, bazares, etc.), 31 de ellas corresponden a patentes industriales y sólo 9 a patentes profesionales.

Figura Nº 13: Políticas a desarrollar en los ámbitos productivos PLANDEL 2007- 2011



CAPÍTULO II: EVALUACIÓN Y CUMPLIMIENTO DEL PLADECO 2002- 2006

Del Plan de Desarrollo Comunal 2002- 2006

En general, el documento PLADECO 2002 - 2006, constituye un Plan de Acciones dirigido a distintos ámbitos de relevancia comunal, dichas acciones fueron proyectadas al año 2006, en donde da comienzo a la actualización del nuevo PLADECO, ésta vez 2007- 2011. Los ámbitos abordados por el Plan anterior denominado "Análisis por Áreas" fueron las siguientes:

1. Pavimentación
2. Equipamiento y Servicios
3. Organizaciones Sociales
4. Suministro Eléctrico
5. suministro de Agua
6. Educación
7. Medio Ambiente
8. Salud
9. Infraestructura Vial
10. Deporte y recreación
11. Cultura
12. Ordenamiento Territorial

En cada uno de los ámbitos indicados precedentemente, se establecieron desafíos y metas a cumplir para el año 2006. De todo lo anterior, se presenta a continuación una tipología de cumplimiento fundada en los siguientes parámetros:

Tabla N° 33: Tipología de acciones PLADECO 2002 - 2006

Estado de Propuestas al 2006 PLADECO 2002- 2006	
Idea de proyecto	1
Perfil de proyecto	2
Proyecto presentado para su financiamiento y con observaciones	3
Proyecto adjudicado	4
Proyecto en ejecución	5
Proyecto concluido	6

Fuente: Comité Técnico de Gestión Municipal -CTGM

Tabla N° 35: Acciones comprometidas v/s Nivel de cumplimiento

Ámbitos	Proposición Acción a emprender a 5 años plazo	Nivel de cumplimiento					
		1	2	3	4	5	6 ²⁴
Educación	1. Análisis de crecimiento demográfico en las localidades de Ñiucho, Astilleros y la ciudad de Dalcahue.	X					
	2. Análisis de Red Educacional Comunal						X
	3. Diagnóstico de detección de intereses para una educación media polivalente.						X
	4. Capacitación docente en educación polivalente (Técnica).	X					
	5. Implementación de UTP Comunal (Corporación Municipal)	X					
	6. Implementación del 100% de las Unidades educativas con equipamiento computacional.						X
	7. Construcción de escuela El Prado						X
	8. Segunda etapa escuela básica urbana			X			
	9. Mejoramiento sistemas de agua Unidades Educativas de Quiquel y Calen.						X
	10. Reposición de servicios higiénicos y agua caliente para las Unidades Educativas de : Calen, Puchaurán, Puntra El Prado y Tenaún						X
	11. Gestión para la construcción de escuela de Mocopulli						X
Salud	1. Plan de inscripción de beneficiarios para aumentar el número de usuarios inscritos V/S usuarios totales 2002- 2006.	X					X
	2. reposición de la posta de Calen.						X
	3. implementación de equipos de radio para los equipos paramédicos			X			
	4. implementación de telemedicina.						X
	5. Plan de Crecimiento demográfico a mediano y largo plazo	X					

²⁴ 1: Idea de Proyecto; 2: Perfil de proyecto; 3: Proyecto presentado para su financiamiento y con observaciones; 4: Proyecto adjudicado; 5: Proyecto en ejecución; 6: Proyecto concluido.

Ámbitos	Proposición Acción a emprender a 5 años plazo	1	2	3	4	5	6
		Accesos Y Equipamiento Vial	1. Adquisición de una retroexcavadora H16 D				
2. Adquisición de un camión Tolva de doble puente							X
3. Construcción de rutas: - Puchaurán - Cuesta Alta - Aucar 2 - San Juan 2 (hormigón) - Quetalco (Hormigón) - Pasarela de Carihueico.	X						X X X X
4. Designación de fondo para implementar comunicación permanente a choferes – Dirección de Obras.-							
5. Reposición de puentes: - Quillaico							X
- Puchaurán							X
- Juan Ugarte							X
- Astilleros Interior							X
- Culdeo 2							X
- Puntra El Prado I							X
6. Reparación puente "Las Compuertas"							X
7. Estudios de Ingeniería para tratamiento asfáltico de la ruta costera Dalcahue – Tocoihue – Tenaún						X	
8. Gestionar la reposición de La Ruta 5 Puente Puntra cruce Mocopulli.							X

Ámbitos	Proposición Acción a emprender a 5 años plazo	Proposición					
		1	2	3	4	5	6 ²⁵
Pavimentación	1. Pavimentación de calles:						
	- Ramón Carnicer						X
	- Pudú						X
	- 12 De Octubre						X
	- Calles circundantes a la Plaza Urbana.						X
Electricidad	1. Suministro eléctrico para las localidades de :						
	- Chilcón						X
	- La Montaña						X
	- Culdeo						X
	- Colegual Interio						X
	- Mocopulli Baj						X
	- Las Cruces Interior						X
	- Pelú hacia la playa						X
	- Quiquel						X
	- La Caldera						X
	- Butalcura INIA						X
	- Quequel El Desacho						X
	- Teguel, Dalcahue						X
- Pupetra, Loncomilla						X	
- Puchaurán Cuesta alta						X	

²⁵ 1: *Idea de Proyecto*; 2: Perfil de proyecto; 3: Proyecto presentado para su financiamiento y con observaciones; 4: Proyecto adjudicado; 5: Proyecto en ejecución; 6: Proyecto concluido.

Ámbitos	Proposición	1	2	3	4	5	6
	Acción a emprender a 5 años plazo						
Agua potable	- Teguel Alto						X
	- Entel Chaquihual	X					X
	- Calen Pueblo						X
	- El Roble						X
	- Recta Butalcura						X
	- Tocoihue Alto						X
	- Puchaurán Pueblo	X					X
	- Pelú interior						X
	- Quiquel Bajo						X
	- El Bosque y Bellavista						X
	- Mocopulli						X
	- Quetalco						X
	- Calen						X
	- San Juan						X
- Culdeo							
Alcantarillado	Alcantarillado para las localidades de : - Mocopulli - Tenaún		X X				
Medio Ambiente Y Paisaje	1. Charlas en Unidades Educativas, organizaciones sociales, campañas radiales, y folletería, en el marco de un Plan de Sensibilización de la ciudadanía en torno al cuidado medioambiental. 2. Rescate de madera nativa para construcción habitacional. 3. Remodelación Plaza San Juan 4. Miradores en: - San Juan - Dallico 5. Limpieza de Playas 6. Potabilización de los suministros de Agua Rural	X X				X X X	X X X

Ámbitos	Proposición	1	2	3	4	5	6
	Acción a emprender a 5 años plazo						
Planificación Comunal	1. Plan Regulador					X	
	2. Planificación Territorial para los sectores rurales de: - Mocopulli - Tenaún - Puchaurán	X				X	
	3. Regulación de Anchos Mínimos de calles,	X				X	
	4. Nómina de Espacios Urbanos destinados a áreas Verdes y de recreación.						X
	5. Señalética disponible hoy de Calles, sectores y Lugares de atracción Turística.						X
Equipamiento y Servicios	1. Apertura Sucursal Banco Estado en Dalcahue						X
	2. Planta de Tratamiento de Aguas Servidas Urbanas.						X
	3. Plantas elevadoras de agua potable en las localidades de :						X
	- Mocopulli						X
	- El Bosque						X
	- Teguel						X
	4. Planta elevadora de aguas servidas en Teguel.						X
	5. Colectores de alcantarillado para las calles de:						X
	- Los ulmos						X
	- El Avellano						X
	- El Canelo						X
	- El Coigûe						X
	- Acceso al Bosque						X
	- Freire sector El Bosque						X
	- Pudú						X
- Carnicer						X	
- 12 de Octubre						X	
- Padre Hurtado						X	
- Chiloé						X	

	6. Restauración de la Estación de Ferrocarriles de Butalcura. 7. Eventos Culturales: - Encuentros Poéticos Campesinos - Encuentro de Bandas Regionales y Nacionales - Encuentro de Cultores Comunales e intercomunales - Apoyo para la constitución de una Organización Comunal de Cultores - Adquisición y Habilitación de casa en Tenaún. - Habilitación de Sitio Histórico en Mocopulli	X					X X
X Fortalecimiento Organizacional	1. Programa de Capacitación Anual por tipo de organización. 2. Promoción de Comités para el Adulto Mayor. 3. Plan de Orientación a Comités de Agua para el Autofinanciamiento	X				X	X
Desarrollo Económico Local	1. Creación del Departamento de fomento Productivo 2. Plan Anual de Capacitación 3. Apoyo a la comercialización de producción Local 4. Construcción de Feria de Productos Agrícolas y Puestos Gastronómicos 5. Ampliación de la Feria de Artesanía	X X				X	X X
Infraestructura comunitaria	1. Habilitación de costanera Peatonal con extensión de muro de contención 2. Estacionamiento para camiones fuera de zona urbana. 3. Remodelación Plaza Urbana	X					X X
Plazas y juegos, Áreas verdes	1. Juegos Infantiles en: - Tenaún alto - Quiquel - San Juan - Mocopulli - Sitio social						X X X X X

	- Av. Mocopulli- 1	X						X
	- El Bosque- 6							X
	- Plazuela Población El Bosque. 1	X						X
Canchas y / o multicanchas	- Multicancha cubierta para Tenaún	X						
	- Habilitación de multicanchas de las escuelas de: Calen, Puchaurá							X
	- Multicancha sector Bellavista							X
	- Implementación de canchas de Calen Piutil (Recinto deportivo)							X
	- COLODEP funcionando							X
	- Campeonato de fútbol comunal							X

CAPITULO III
INFORMACIÓN DE CARÁCTER SECUNDARIA
DIAGNÓSTICO COMUNAL DE PERCEPCIÓN CIUDADANA

1.- EDUCACIÓN SECTORIAL:

SECTOR I			
Localidades		Calen Bajo - Calen Alto, Colehual, San Juan, Tocoihue Alto, Tocoihue Bajo, Pelú Playa, Tenaún Alto, Tenaún Bajo	
INFRAESTRUCTURA			CALIDAD DEL SERVICIO
Establecimiento	Equipamiento	Mobiliario	
2. Establecimientos municipales, uno con más de cuarenta y otro con más de 60 años.	En general manifiestan la necesidad de equipamiento:	Sin observaciones	1. En uno de los establecimientos, los apoderados manifiestan su molestia por reiteradas licencias médicas docentes.
3. Se plantea la necesidad de reparar; baños y techumbres.	1. Computacional 2. amplificación 3. audiovisual		2. solicitan mayor supervisión a las escuelas
4. En general se percibe un nivel de satisfacción homogéneo y positivo en materia de infraestructura.			3. manifiestan preocupación por el orden y la disciplina de los niños

SECTOR II			
Localidades		Puchaurán, Dallico, Tehuaco, Chovi – San Juan, Quetalco, Alcalde Santana, Quiquel	
INFRAESTRUCTURA			CALIDAD DEL SERVICIO
Establecimiento	Equipamiento	Mobiliario	
La infraestructura está catalogada desde mala, regular, buena, hasta muy buena, por lo que se percibe niveles de satisfacción sumamente heterogéneos en términos de infraestructura.	En general la población centra su preocupación en implementar espacios de recreación a favor de los educandos.	Sin observaciones	1. Se observa un sesgo por parte de los usuarios en términos de comparación entre educación municipalizada y subvencionada 2. Los usuarios declaran niveles de satisfacción de regular a bueno en torno a la calidad del servicio

SECTOR III			
Localidades		Punahuel II, Teguel Bajo, Quiquel	
INFRAESTRUCTURA			CALIDAD DEL SERVICIO
Establecimiento	Equipamiento	Mobiliario	Declaran insatisfacción en torno al docente, en una de las unidades educativas.
Buena, nueva, declaran absoluta satisfacción en materia de infraestructura educacional	Sin observaciones	Sin observaciones	

SECTOR IV			
Localidades		Butalcura, Culdeo, Pupetra	
INFRAESTRUCTURA			CALIDAD DEL SERVICIO
Establecimiento	Equipamiento	Mobiliario	<p>En tanto algunos usuarios declaran gran satisfacción y reportan experiencias de participación directa en la educación de sus hijos; gran interés en la educación de los niños en las localidades, participan activamente en programas de apoyo ministerial y en calidad de monitores "Conozca a su Hijo", y</p> <ul style="list-style-type: none"> - sus hijos llegan a 2° básico leyendo y escribiendo. - sus hijos en agosto de primer año básico ya leen. - sus hijos han obtenido un buen resultado SIMCE. -solicitan alfabetización digital y servicio internet(factibilidad técnica). <p>Otro segmento de la población declara que existe ausencia docente por "capacitación", los niños se retiran de la escuela pues "ésta no les gusta ", baja matrícula.</p>
En general bien, se recomienda mejorar ventanas y baños en una de las unidades	Bien	Bien	

2.- SALUD SECTORIAL:

SECTOR I			
Localidades		Calen Bajo - Calen Alto, Colehual, San Juan, Tocoihue Alto, Tocoihue Bajo, Pelú Playa, Tenaún Alto, Tenaún Bajo	
INFRAESTRUCTURA			CALIDAD DEL SERVICIO
Establecimiento	Equipamiento	Mobiliario	En relación a la calidad de la atención la catalogan como de regular calidad, y declaran las siguientes insatisfacciones: <ul style="list-style-type: none"> - amabilidad - ausencia frecuente de funcionarios por enfermedad. - Información desde el servicio. - Horarios de rondas médicas - Atención paramédica (Tenaún) - Servicio de urgencia en Tocoihue
Algunas localidades manifiestan (Calen Alto y Bajo, Colehual y San Juan,) insatisfacción durante la espera por lo reducido del espacio. Insatisfacción por servicios higiénicos en la estación Médico Rural de San Juan. Tenaún Alto declara insatisfacción frente al espacio de atención que dispone la infraestructura. El resto declara satisfacción en materia de infraestructura.	No hay observaciones	Sin observaciones	

SECTOR II			
Localidades		Puchaurán, Dallico, Tehuaco, Chovi – San Juan, Quetalco, Alcalde Santana, Quiquel	
INFRAESTRUCTURA			CALIDAD DEL SERVICIO
Establecimiento	Equipamiento	Mobiliario	De regular a bueno.
- Posta en buen estado. - Posta pequeña, falta espacio. - Tehuaco plantea que al no contar con infraestructura propia es necesario contar con los traslados para el adulto mayor.	Bien	Bien	En general declaran insatisfacción por traslados del adulto mayor.

SECTOR III			
Localidades		Punahuel II, Teguel Bajo, Quiquel	
INFRAESTRUCTURA		CALIDAD DEL SERVICIO	
Establecimiento	Equipamiento	Mobiliario	Atención médica buena, Declaran insatisfacción con la calidad de atención del SOME. Suponen mala coordinación interna desde el Servicio.
El sector no cuenta con infraestructura propia los usuarios se atienden en Dalcahue. Buena, nueva, pero insuficiente	Sin observaciones	Sin observaciones	

SECTOR IV			
Localidades		Butalcura, Culdeo, Pupetra	
INFRAESTRUCTURA		CALIDAD DEL SERVICIO	
Establecimiento	Equipamiento	Mobiliario	Declaran absoluta satisfacción por el servicio, los usuarios reportan: Los funcionarios hacen doble turno, almuerzan con la comunidad y por la tarde siguen trabajando. Todos atienden bien, son amables y tienen paciencia.
No cuenta con infraestructura, se atienden en Dalcahue. Cuentan con rondas médicas y una Estación Médico Rural	Sin observaciones	Sin observaciones	

3.- ACCESOS:

SECTOR I	
Localidades	
Calen Bajo - Calen Alto, Colehual, San Juan, Tocoihue Alto, Tocoihue Bajo, Pelú Playa, Tenaún Alto, Tenaún Bajo	
INFRAESTRUCTURA	CALIDAD DEL SERVICIO
<p>El grupo manifiesta la necesidad de abrir nuevos caminos:</p> <ul style="list-style-type: none"> - Sergio Águil – Estero Tocoihue, <p>Mantenión y/ o ripiado:</p> <ul style="list-style-type: none"> - camino en el tramo Rubén Sotomayor – Calen. - tramo los Molinos- Pelú – Tenaún - Tenaún – Tocoihue. - Regular, - pasarelas rotas <p>Pavimentación de accesos:</p> <ul style="list-style-type: none"> - San Juan - Calen desde Colehual 	<p>Declaran en general:</p> <p>Insatisfacción por calidad en la mantención de caminos.</p>

SECTOR II	
Localidades	Puchaurán, Dallico, Tehuaco, Chovi – San Juan, Quetalco, Alcalde Santana, Quiquel
INFRAESTRUCTURA	CALIDAD DEL SERVICIO
De regular a mala Caminos sin terminar Caminos sin abrir Caminos angostos	Falta mantención Mantención escasa

SECTOR III	
Localidades	Punahuel II, Tegel Bajo, Quiquel
INFRAESTRUCTURA	CALIDAD DEL SERVICIO
En Téguel los caminos están en regulares condiciones En Punahuel existen focos de gran peligro como la cuesta Quiquel declara mala infraestructura en términos de acceso	Falta mantención

SECTOR IV	
Localidades	Butalcura, Culdeo, Pupetra
INFRAESTRUCTURA	CALIDAD DEL SERVICIO
Caminos inconclusos o con necesidad de ripiado: - Escuela- Pozuelo - Pozuelo – Butalcura - Pozuelo – Entel Chaquihual	Califican los servicios de mantención (SERVIU/ Municipio) de regular a bien.

4.- CONECTIVIDAD:

SECTOR I	
Localidades	Calen Bajo - Calen Alto, Colehual, San Juan, Tocoihue Alto, Tocoihue Bajo, Pelú Playa, Tenaún Alto, Tenaún Bajo
INFRAESTRUCTURA	CALIDAD DEL SERVICIO
Sin acceso a telefonía fija: - Colehual y San Juan El resto cuenta con acceso telefonía fija rural	Sin informe de factibilidad para telefonía móvil. Disconformidad con el servicio de mantención a Telefonía Rural.

SECTOR II	
Localidades	Puchaurán, Dallico, Tehuaco, Chovi – San Juan, Quetalco, Alcalde Santana, Quiquel
INFRAESTRUCTURA	CALIDAD DEL SERVICIO
Sin acceso a telefonía fija, sólo en Chovi San Juan.	Declaran insatisfacción por mantención de aparatos telefónicos.

SECTOR III	
Localidades	Punahuel II, Teguel Bajo, Quiquel
INFRAESTRUCTURA	CALIDAD DEL SERVICIO
Red telefónica rural en buen estado Buena cobertura para red móvil	El servicio funciona de manera intermitente Declaran insatisfacción por la calidad de mantención

SECTOR IV	
Localidades	Butalcura, Culdeo, Pupetra
INFRAESTRUCTURA	CALIDAD DEL SERVICIO
Teléfonos rurales en buen estado	Buen servicio de mantención Buena cobertura para telefonía móvil

5.- ELECTRICIDAD:

SECTOR I	
Localidades	Calen Bajo - Calen Alto, Colehual, San Juan, Tocoihue Alto, Tocoihue Bajo, Pelú Playa, Tenaún Alto, Tenaún Bajo.
INFRAESTRUCTURA	CALIDAD DEL SERVICIO
DOMICILIARIA	PÚBLICA
Sólo San Juan manifiesta la necesidad de abastecer a 10 casa con ELT. Domiciliaria. Además se solicita ampliar la red al sector El Pino.	Declaran la necesidad de dotar cruces con luminaria Bueno a regular.

SECTOR II	
Localidades	Puchaurán, Dallico, Tehuaco, Chovi – San Juan, Quetalco, Alcalde Santana, Quiquel
INFRAESTRUCTURA	CALIDAD DEL SERVICIO
No manifiestan disconformidades en la infraestructura Sugieren remplazar postaciones de madera por postaciones de cemento.	Declaran disconformidad con el servicio por cortes permanentes en el suministro ELT.

SECTOR III	
Localidades	Punahuel II, Teguel Bajo, Quiquel
INFRAESTRUCTURA	CALIDAD DEL SERVICIO
En general bueno, sólo manifiestan preocupación por los efectos de las postaciones de madera y la necesidad de remplazarlas por cemento	Buena

SECTOR IV	
Localidades	Butalcura, Culdeo, Pupetra
INFRAESTRUCTURA	CALIDAD DEL SERVICIO
18 casa sin alumbrado ELT (nuevas).	Declaran insatisfacción del alumbrado por cortes de energía ELT. Permanentes.

6.- AGUA POTABLE:

SECTOR I	
Localidades	Calen Bajo - Calen Alto, Colehual, San Juan, Tocoihue Alto, Tocoihue Bajo, Pelú Playa, Tenaún Alto, Tenaún Bajo
INFRAESTRUCTURA	CALIDAD DEL SERVICIO
La escuela de Colehual no cuenta con agua potable	Deficiente

SECTOR II	
Localidades	Puchaurán, Dallico, Tehuaco, Chovi – San Juan, Quetalco, Alcalde Santana, Quiquel
INFRAESTRUCTURA	CALIDAD DEL SERVICIO
Hay 15 familias que no cuentan con agua potable En Chovi San Juan (playa) hay 4 familias sin agua.	Bueno a regular

SECTOR III	
Localidades	Punahuel II, Teguel Bajo, Quiquel
INFRAESTRUCTURA	CALIDAD DEL SERVICIO
Bien	Bien

SECTOR IV	
Localidades	Butalcura, Culdeo, Pupetra
INFRAESTRUCTURA	CALIDAD DEL SERVICIO
Bien	Calidad del servicio de regular a malo

7.- INFRAESTRUCTURA SOCIAL:

SECTOR I	
Localidades	Calen Bajo - Calen Alto, Colehual, San Juan, Tocoihue Alto, Tocoihue Bajo, Pelú Playa, Tenaún Alto, Tenaún Bajo
INFRAESTRUCTURA	ACCESO A LA INFRAESTRUCTURA
Cuentan con sede - Calen Alto, - Calen Bajo, - San Juan - Colehual	Regular a bien

SECTOR II	
Localidades	Puchaurán, Dallico, Tehuaco, Chovi – San Juan, Quetalco, Alcalde Santana, Quiquel
INFRAESTRUCTURA	ACCESO A LA INFRAESTRUCTURA
Regular	Bien

SECTOR III	
Localidades	Punahuel II, Teguel Bajo, Quiquel
INFRAESTRUCTURA	ACCESO A LA INFRAESTRUCTURA
Quiquel y Teguel Malas condiciones Punahuel II bien	Bien

SECTOR IV	
Localidades	Butalcura, Culdeo, Pupetra
INFRAESTRUCTURA	ACCESO A LA INFRAESTRUCTURA
- Sede Butalcura, buena - Club Deportivo (sin agua y luz) - Sede culdeo no tiene agua, buena infraestructura - Sede Entel Chaquigual, buena infraestructura pero sin agua	Bien

8.- PLAZAS Y JUEGOS INFANTILES:

SECTOR I	
Localidades	Calen Bajo - Calen Alto, Colehual, San Juan, Tocoihue Alto, Tocoihue Bajo, Pelú Playa, Tenaún Alto, Tenaún Bajo.
INFRAESTRUCTURA	CALIDAD DE LA INFRAESTRUCTURA
No cuenta con estos elementos y la plaza que existe se encuentra en malas condiciones.	Malas condiciones

SECTOR II	
Localidades	Puchaurán, Dallico, Tehuaco, Chovi – San Juan, Quetalco, Alcalde Santana, Quiquel.
INFRAESTRUCTURA	CALIDAD DEL SERVICIO
No cuentan con esta infraestructura	-

SECTOR III	
Localidades	Punahuel II, Teguel Bajo, Quiquel
INFRAESTRUCTURA	CALIDAD DEL SERVICIO
No existe.	-

SECTOR IV	
Localidades	Butalcura, Culdeo, Pupetra
INFRAESTRUCTURA	CALIDAD DEL SERVICIO
Butalcura cuenta con juegos infantiles en malas condiciones	-

9.- CANCHAS O MULTICANCHAS:

SECTOR I	
Localidades	Calen Bajo - Calen Alto, Colehual, San Juan, Tocoihue Alto, Tocoihue Bajo, Pelú Playa, Tenaún Alto, Tenaún Bajo.
INFRAESTRUCTURA	CALIDAD DE LA INFRAESTRUCTURA
Cancha de Calen Bajo en regular estado. Plantean la necesidad de terrenos para habilitar este tipo de espacios recreativos.	Regular

SECTOR II	
Localidades	Puchaurán, Dallico, Tehuaco, Chovi – San Juan, Quetalco, Alcalde Santana, Quiquel
INFRAESTRUCTURA	CALIDAD DEL SERVICIO
No existe	Declaran la necesidad de contar con estos espacios de recreación para los jóvenes.

SECTOR III	
Localidades Punahuel II, Teguel Bajo, Quiquel	
INFRAESTRUCTURA	CALIDAD DEL SERVICIO
No existe	Manifiestan la necesidad de contar con este tipo de espacios para los jóvenes

SECTOR IV	
Localidades Butalcura, Culdeo, Pupetra	
INFRAESTRUCTURA	CALIDAD DEL SERVICIO
Butalcura regular estado. Culdeo cuentan con una pequeña en la escuela. ENTEL Chaquihual cancha en malas condiciones.	Regular

Tabla Nº 36: PERCEPCION ECONÓMICA SISTEMATIZACIÓN PARA SECTORES I, II, III Y IV 2006

Actividad	Sectores comunales	Localidades asociadas	Ideas para el desarrollo económico local propuestas por la comunidad
Extracción y/o cultivo y comercialización de recursos hidrobiológicos Salmonicultura	I, II, III	Calen Bajo, Calen Alto, Colehual, San Juan, Tocoihue Alto, Tocoihue Bajo, Pelú Playa, Tenaún Alto, Tenaún Bajo., Puchaurán, Dallico, Tehuaco, Chovi – San Juan, Quetalco, Alcalde Santana, Quiquel, Punahuel II, Teguel Bajo, Quiquel	PARA EL BORDE COSTERO Y RECURSOS HIDROBIOLÓGICOS 1. Solicitar protección para el borde costero con el fin de evitar contaminación por parte de la salmonicultura, el cultivo de algas y de choritos. 2. repoblamiento de áreas afectadas
Mitilicultura	I, I, III	Calen Bajo, Calen Alto, Colehual, San Juan, Tocoihue Alto, Tocoihue Bajo, Pelú Playa, Tenaún Alto, Tenaún Bajo., Puchaurán, Dallico, Tehuaco, Chovi – San Juan, Quetalco, Alcalde Santana, Quiquel, Punahuel II, Teguel Bajo, Quiquel	PARA LAS ASCTIVIDADES SILVO AGROPECUARIAS 1. Búsqueda de canales de comercialización para productos agrícolas. 2. Potenciar nuevos cultivos 3. Créditos más blando y de más largo plazo por parte de INDAP 4. Mayor capacitación para que la juventud vuelva al campo. 5. Diversificación productiva 6. Apoyar a los productores con canales de comercialización para los productos agrícolas, lácteos y de ganadería 7. Reforestar tierras aptas para la silvicultura. 8. Crear un programa de reforestación 9. Es necesario un programa de recuperación de suelos 10. Dar un uso productivo a los suelos que no son cultivables
Ostricultura	II	Puchaurán, Dallico, Tehuaco, Chovi – San Juan, Quetalco, Alcalde Santana, Quiquel I	PARA EL TURISMO
Recolección de mariscos y algas	I, III	Calen Bajo, Calen Alto, Colehual, San Juan, Tocoihue Alto, Tocoihue Bajo, Punahuel II, Teguel Bajo, Quiquel, Pelú Playa, Tenaún Alto, Tenaún Bajo,	1. Realizar seguimientos de los proyectos obtenidos 2. Obtener asistencia técnica para evaluar impacto real de proyectos 3. Diseñar una estrategia de desarrollo para el turismo rural. 4. Más información y mejor acceso a fuentes de financiamiento 5. Más información y mejor acceso a fuentes de financiamiento

Actividades silvo agro pecuarias			
Agricultura	I,II,III,IV	Calen Bajo, Calen Alto, Colehual, San Juan, Tocoihue Alto, Tocoihue Bajo, Pelú Playa, Tenaún Alto, Tenaún Bajo., Puchaurán, Dallico, Tehuaco, Chovi – San Juan, Quetalco, Alcalde Santana, Quiquel, Punahuel II, Teguel Bajo, Quiquel. Butalcura, Culdeo, Pupetra.	PROPUESTAS TRANSVERSALES PARA EL DESARROLLO ECONÓMICO <ol style="list-style-type: none"> 1. Que el Municipio destine más recursos a FOMENTO PRODUCTIVO 2. Mayor acceso a programas de capacitación en el ámbito productivo para bases y dirigentes 3. Mayor acceso a asistencia técnica y tecnología 4. Más información y mejor acceso a fuentes de financiamiento 5. Capacitación para fomentar asociatividad 6. Un centro de gestión para hacer negocios y con atención integral. 7. Seguimiento permanente de los proyectos otorgados en los sectores 8. Un centro de gestión para hacer negocios y con atención integral. 9. más asesoría 10. Más capacitación y asociatividad para hacer negocios
Ganadería	I, II, III, IV	Calen Bajo, Calen Alto, Colehual, San Juan, Tocoihue Alto, Tocoihue Bajo, Pelú Playa, Tenaún Alto, Tenaún Bajo., Puchaurán, Dallico, Tehuaco, Chovi – San Juan, Quetalco, Alcalde Santana, Quiquel, Punahuel II, Teguel Bajo, Quiquel. Butalcura, Culdeo, Pupetra.	
Extracción y comercialización de leña	II, IV	Puchaurán, Dallico, Tehuaco, Chovi – San Juan, Quetalco, Alcalde Santana, Quiquel I, Butalcura, Culdeo, Pupetra.	
Apicultura	I	Calen Bajo, Calen Alto, Colehual, San Juan, Tocoihue Alto, Tocoihue Bajo, Pelú Playa, Tenaún Alto, Tenaún Bajo	
Turismo de fines especiales	I,II	Calen Bajo, Calen Alto, Colehual, San Juan, Tocoihue Alto, Tocoihue Bajo, Pelú Playa, Tenaún Alto, Tenaún Bajo. Puchaurán, Dallico, Tehuaco, Chovi – San Juan, Quetalco, Alcalde Santana, Quiquel I	
Otros			
Recolección de pon pon	II	Puchaurán, Dallico, Tehuaco, Chovi – San Juan, Quetalco, Alcalde Santana, Quiquel I	
Carpintería de rivera	I	Calen Bajo, Calen Alto, Colehual, San Juan, Tocoihue Alto, Tocoihue Bajo, Pelú Playa, Tenaún Alto, Tenaún Bajo.	
Artesanía	II	Puchaurán, Dallico, Tehuaco, Chovi – San Juan, Quetalco, Alcalde Santana, Quiquel I	
Comercialización de productos lácteos	IV	Butalcura, Culdeo, Pupetra.	

CAPITULO IV
PLAN 2007 - 2011

1.- Construcción de Línea Base Comunal, Políticas de Acción y Objetivos Estratégicos

Dalcahue avanza a un nuevo estilo de gestión territorial, el que busca alcanzar el desarrollo integral de sus habitantes, mediante la participación efectiva de la ciudadanía, el desarrollo endógeno, y el fomento productivo sostenible con identidad cultural.

La participación efectiva de la ciudadanía constituye un instrumento valioso de seguimiento, el que – ciertamente- permitirá analizar de manera conjunta con el Gobierno Local, cada uno de los procesos que se lleven a cabo en el territorio comunal. Así, esta vinculación público – privada o público – ciudadana se traduce en una pro- acción responsable y la participación se transforma en la mayor fortaleza con que cuenta la Comuna.

Se apuesta a considerar el dinamismo de las comunidades, el impacto de factores externos y la capacidad o incapacidad de resiliencia de sus recursos naturales, por una parte, y el tipo de respuesta de las comunidades que habitan el territorio por otra.

Dalcahue implementará, por tanto, un estilo de desarrollo que considera la diversidad de actores presentes en el territorio, su vinculación dinámica y permanente, y a la identidad socio cultural de sus comunidades.

Para construir la matriz de Línea Base que dará paso a las Políticas de Acción Comunal, el equipo de Gestión Municipal acotó su participación en una contraparte Municipal compuesta por; el Director de Desarrollo Comunitario – DIDECO, el Secretario de Planificación - SECPLAN, y el encargado de Desarrollo Económico Local DDEL, los que en conjunto con el Equipo Consultor coordinaron y ejecutaron una serie de talleres de levantamiento y construcción participativa de distinciones y visiones ciudadanas, las que se rescataron aludiendo a los dominios o ámbitos de mayor preocupación manifestados por la ciudadanía durante el levantamiento diagnóstico 2006 (educación, salud, acceso, etc..). Todo lo anterior para alcanzar una visión comunal de consenso.

Los talleres se realizaron en terreno, sectorizando a la comuna en cinco nodos de encuentro ciudadano, los que contaron con la participación de más de ciento cincuenta organizaciones (ver anexos).

Al igual que para el levantamiento diagnóstico de percepción ciudadana 2006, durante el presente año se realizó una sectorización territorial, es decir, se convocó a todas las organizaciones civiles asociadas a 5 sectores del territorio, los que a su vez agruparon a una serie determinada de localidades, siendo éstas:

Sector	Localidades
I	Calen Bajo, Calen Alto, Colegual, San Juan, Tocihue Alto, Tocihue Bajo, Pelú Playa, Tenaún Alto, Tenaún Bajo.
II	Puchaurán, Dallico, Teguaco, Chovi – San Juan, Quetalco, Alcalde Santana, Quiquel I
III	Punahuel II, Teguel Bajo, Quiquel
IV	Butalcura, Culdeo, Pupetra.
V	Sector Urbano

Las jornadas de participación ciudadana permitieron rescatar diversas miradas frente a los ámbitos de preocupación del Gobierno Local para lograr construir el PLADECO 2007-2011. De esta forma, la ciudadanía fue nuevamente requerida para analizar esta vez, el resultados de lo hecho hasta ahora de manera conjunta²⁶. Esta vez, a diferencia de la vez anterior, el equipo consultor monitoreó con cierta distancia la coordinación del Equipo asignado como contraparte municipal, por lo que la participación del E.C. fue requerida sólo si surgía algún conflicto para el cumplimiento de la Carta de Avance²⁷.

Se coordinaron y ejecutaron siete jornadas de trabajo con la ciudadanía, las que contaron con un considerable nivel de participación. Cuatro de las siete jornadas se realizaron en sectores rurales, además, durante el presente año se ha formalizado la Mesa de Desarrollo Económico Local, la cual tiene por misión implementar el PLANDEL y su Plan Operativo Anual 2007, concretando de manera participativa un estilo de gestión público/privada para el desarrollo económico local en el .

²⁶ PLADECO 2002 - 2006 Logros y Dificultades.

²⁷ Ver carta gantt de avance PLADECO, Anexos.

Entre las herramientas²⁸ que fueron utilizadas por los facilitadores para trabajar con la comunidad durante los talleres, se encuentran:

- i. El informe de percepción ciudadana para la fase de levantamiento diagnóstico secundario 2006, por dominio de preocupación y para los ámbitos; educación, salud, servicios básicos, infraestructura comunitaria, FODA organizacional, percepción de patrimonio natural en el territorio; riquezas, trabajo, productos, etc.
- ii. El Informe de Cumplimiento de metas pladeco 2002- 2006 (PLADECO anterior, metas por ámbitos de interés).
- iii. Los resultados arrojados por el Diagnóstico Global 2006 (resumido y en formato digital)
- iv. Una Matriz de Proyección futura

2.- Descripción

La Acción de diseño 2007, expectativas ciudadanas para la construcción del PLADECO 2007- 2011 y el diseño de indicadores pertinentes para un control efectivo. Se han analizado los siguientes instrumentos:

1. Diagnóstico Global Comuna de Dalcahue
2. Diagnóstico Temático Comuna de Dalcahue
3. Plan de Desarrollo Económico Local- PLANDEL y su estrategia de implementación para su fortalecimiento interno para el año 2007.
4. Diagnóstico Comunal de Percepción –Ciudadana, por Dominio de Preocupación (muestra representativa).
5. Diagnóstico Comunal de Percepción Socio Económica, por ámbito productivo local (muestra representativa).

²⁸ Ver set trabajo talleres 2007 Dalcahue, Anexos.

6. Análisis FODA para organizaciones de base, herramienta que da cuenta de la organización ciudadana y sus niveles de capital social.
7. Evaluación y rescate de percepción ciudadana en torno a la calidad de atención recibida por parte de los distintos equipos funcionarios del Municipio de Dalcahue.

Con los distintos actores se ejecutaron jornadas de planificación comunal y sectorial tal y como se describe en la siguiente tabla:

Tabla N° 37: Jornadas de participación Ciudadana 2007²⁹

Descripción General de la Acción

Participantes	Ámbito del taller y su ejecución 2007 (Si / No)			
	De desarrollo económico local.	De planificación estratégica	De diseño coordinación y gestión.	Monitoreo y evaluación de impacto de acciones anteriores
Ciudadanía	Si	Si	Si	Si
Equipo Municipal,	Si	Si	Si	Si
Concejo	Si	Si	Si	Si
Alcalde	Si	Si	Si	Si

²⁹ Listados y fechas ver anexos

En lo que respecta a la Construcción del Plan de Acciones y su respectiva cartera de proyectos, por acuerdo del CONCEJO Municipal, Se determinó la necesidad de participar de un taller de planificación comunal, en donde se encomendó a los Concejales y al Equipo Municipal la redacción de políticas de acción territorial frente a las problemáticas comunales observadas a partir de información primaria y secundaria.

Luego de esta etapa de reconocimiento comunal, se propone una serie de políticas sectoriales para la acción a cinco años plazo.

Tabla N° 38 Percepción Ciudadana y línea base:

Taller de Construcción de Línea Base para Visionar el PLADECO 2007- 2011

PARTICIPANTES	ACCIONES
a. Comité Técnico Municipal b. Sectores de la ciudadanía (I al V) c. Unidad de fomento productivo d. Alcalde e. Consejo Municipal f. Mesa Público Privada	Se socializa y se valida el Diagnóstico Global 2006 de la comuna de Dalcahue, se consensúa y se visiona.
	Se socializa y se valida la matriz de cumplimiento de metas Plan de desarrollo Comunal (PLADECO 2002-2006), se consensúa y se visiona.
	Se socializa y se valida el diagnóstico de percepción ciudadana levantado durante el año 2006, se consensúa y se visiona por ámbito de preocupación.
	Se valida el Plan de Desarrollo Económico Local (PLANDEL) y su estrategia de implementación para su fortalecimiento interno del año 2007.
	Se valida la evaluación de desempeño y percepción ciudadana frente a la calidad de atención de los equipos funcionarios del Municipio de Dalcahue y su Corporación Municipal, se consensúa y se visiona.
	Se ha validado el Diagnóstico Comunal de Percepción Socio Económica, por ámbito productivo local (muestra representativa), se consensúa y se visiona
	Se ha validado el análisis FODA organizacional a escala comunal, herramienta que da cuenta de la organización ciudadana y sus niveles de capital social.

Tabla N° 39: Línea Base
Matriz de Proyecciones 2007- 2011 (sistematización)

Proponente Ámbito	Objetivos 2007 – 2011 Expectativas a mediano plazo		
	ORGANIZACIONES CIVILES	COMITÉ TÉCNICO DE GESTIÓN MUNICIPAL	CONCEJALES
Educación	<p>Veo a nuestros adultos en el campo con mayor escolaridad igual a nuestras mujeres, veo a nuestros niños y mujeres orgullosos de ser Isleños.</p> <p>Dalcahue cuenta con una educación pública tan buena como la subvencionada.</p> <p>Veo una educación pública mejor con padres y maestros mas comprometidos con la educación de nuestros hijos.</p> <p>Veo una educación en donde ya no veamos a nuestros hijos permanentemente sin clases por licencias médicas y sin un reemplazo.</p> <p>Veo una educación que me haga sentir orgulloso de educar a mis hijos en el sistema público.</p>	<p>Colegios urbanos y rurales con mejor y mayor infraestructura y equipamiento</p> <p>Mejoramiento paulatino de la calidad educativa mediante regularse con el sistema de evaluación docente.</p>	<p>Veo a las escuelas rurales con un doble rol en su calidad de espacios para formar y educar y también como centros culturales abiertos, sociales, promotores del desarrollo, de la orientación, del bienestar y de la felicidad de los vecinos que integran a las familias y a las organizaciones para hacer desarrollo.</p>
Salud	<p>Calidad del Servicio: mejorar la calidad de atención por parte de paramédicos.</p> <p>Veo a nuestras familias atendidas de manera más digna y con más amabilidad.</p> <p>Consultorio con más personal y que haya menos burocracia.</p>	<p>Contar con un nuevo consultorio mejor preparado para el explosivo aumento de usuarios.</p> <p>Consultorio y Postas rurales con una infraestructura adecuada y mejor equipadas.</p> <p>Plan comunal de prevención de enfermedades.</p>	<p>Erradicar la desprotección frecuente de zonas rurales que quedan sin paramédico por licencias médicas o vacaciones de los encargados de Postas.</p> <p>Fortalecer la acción de los distintos comités de salud.</p> <p>El Consultorio de Dalcahue, debe ser sinónimo de un Hospital Básico Rural.</p>

Medio ambiente	<p>Veo a mi comuna más limpia, sin vertederos clandestinos, nos veo reciclando esta basura.</p> <p>Veo una comuna en donde la ciudadanía es responsable con su naturaleza desde la educación.</p> <p>Veo a mi comuna sin contaminación, reciclando nuestra basura.</p> <p>Veo a mis autoridades locales comprometidas con el cuidado medioambiental y que se incorporado obligadamente como enseñanza para nuestros hijos.</p>		
Seguridad Ciudadana	<p>Prevención: Dalcahue con espacios en que nuestros jóvenes hacen cosas sanas, aprenden nuevos oficios y se alejan de las malas juntas las drogas y el alcohol.</p>		
Infraestructura Social y Deportiva / juventud	<p>Veo el sector rural con mejores caminos, mas iluminados, con espacios en donde nuestros jóvenes puedan entretenerse sanamente.</p> <p>Los veo mas responsables con mas oportunidades de las que nosotros tuvimos, orgullosos de ser Chilotes, con metas propias.</p>	<p>A lo menos una multicancha techada en el pueblo de Dalcahue para la realización de actividades deportivas durante todo el año.</p>	<p>Apoyo en postulación y diseño de proyectos a los clubes deportivos.</p>
Accesos	<p>Caminos en mejor estado veo a mi comuna con caminos buenos en buen estado.</p> <p>Pavimentado el camino costero Dalcahue hasta Quemchi.</p>	<p>Pavimentación del 100% de las calles posibles de pavimentar, es decir que puedan contar con estudio y diseño de ingeniería aprobado por el SERVIU.</p>	
Servicios	<p>Implementar alumbrado público en puntos que se han vuelto focos de riesgo ciudadano permanente (disminuir los riesgos de asaltos o atropellos).</p> <p>Mejorar la calidad del agua potable</p>		

Participación Ciudadana	<p>En el sub ámbito Fortalecimiento organizacional:</p> <p>Veo a mi comuna con dirigentes jóvenes más capacitados para hacer proyectos y buscar apoyos, veo dirigentes capacitados y que generas reales beneficios para sus organizaciones.</p> <p>Control Social: trabajo conjunto con el municipio para ver como van saliendo las cosas.</p>		
Desarrollo Económico Local	<p>Estrategia de desarrollo económico rural.</p> <p>Apoyo en la comercialización de los pequeños productores agrícolas.</p> <p>Fortalecimiento del turismo rural y/o de fines especiales.</p> <p>Veo a Dalcahue en cinco años mas con distintas posibilidades de trabajo de todo tipo.</p> <p>Veo una zona rural poblada, feliz con más apoyo en materia de comercialización, capacitación para poder asociarse y aunar esfuerzos y diversificación productiva. Innovación, buenos seguimientos.</p>	Promover la asociatividad y diversificación con la finalidad de fortalecer sus niveles ventas hacia el exterior.	Generar nexos de desarrollo más participativos con las empresas productivas, tanto grandes, medianas y pequeñas.-
Capacitación	Veo a los dirigentes más y mejor capacitados		
Vivienda	Veo a las familias con mejores viviendas , veo al pueblo de Dalcahue sin mediaguas	Cuatro comités con casa propia.	
Comuna	<p>una comuna en que en cinco años más no sea necesario ir a tramitar todo a Castro (más servicios).</p> <p>Construcción conjunta de soluciones para las comunidades que viven en la ruralidad para disminuir migraciones internas campo /ciudad.</p>		

	Una comuna que revierte el bajo crecimiento demográfico que enfrenta el sector rural y levantar un CENSO comunal participativo de requerimientos de capacitación para revertir la situación y fortalecer la diversificación productiva.		
Tercera Edad	Imagino a los abuelitos con un espacio propio donde juntarse y compartir, en donde se sientan queridos y valiosos.		
Municipio	Veo al municipio con más personal con las mismas capacidades de los que existen hoy. Que busca la forma de capacitarnos.		
Cultura	Veo una comuna mas solidaria, en donde volvamos a saludarnos como antes.		monitores Cultures en nuestras escuelas enseñando los bailes y tradiciones.

3.- Visión y Misión Comunal

3.1.- Visión Comunal

“Dalcahue es una comuna que crece y se desarrolla de manera integral (material y espiritualmente), en donde el centro de la preocupación es la persona y la familia; ésta última proyecta sus desafíos gracias a una educación acorde con la realidad local, un medio ambiente limpio, una salud que cubre los requerimientos de la población en pleno y un empleo digno.”

3.2.- Misión Comunal

“Dalcahue alcanza su visión comunal mediante la interacción público /privada permanente, la participación efectiva de sus comunidades (control social), y la implementación de políticas claras y coherentes por parte de su Municipio para alcanzar el desarrollo.”

4.- Ejes y Objetivos estratégicos 2011

4.1. En el área de educación

Al año 2011, Dalcahue cuenta con una educación más efectiva, en donde sus Planes Anuales Educativos – PADEM se vinculan de manera permanente con las dinámicas de la población. Una educación que considera elementos transversales y distintivos en los procesos de enseñanza aprendizaje, tales como; el cuidado medioambiental, la capacidad emprendedora y la identidad territorial, que además reconoce la importancia que reviste el contar con la participación permanente de padres y apoderados involucrados y comprometidos con el quehacer educativo, los que manifiestan de manera clara sus opiniones en torno a este servicio.

4.2. En el área de Salud:

Al año 2011, Dalcahue cuenta con un servicio de salud orientado hacia la salud familiar y la prevención, que considera el dinamismo de su comunidad para crecer y adaptarse con éxito, otorgando un servicio óptimo, el que enfrenta de manera oportuna el impacto de la industrialización en el territorio, un sector que construye indicadores de control social permanentes, en donde la ciudadanía se hace parte de los procesos de mejoramiento, manifestando sus requerimientos en este ámbito, todo lo anterior para poder lograr una mejor salud a la ciudadanía.

4.3. Participación Ciudadana

Al año 2011 Dalcahue cuenta con Programas Anuales de capacitación en favor de sus organizaciones, alcanzados mediante una metodología efectiva de levantamiento de necesidades en este ámbito, actualizando año a año dichos requerimientos mediante una acción público – privada permanente, la que actúa como eje motor de participación, mediante un Municipio más cercano que se adapta con éxito a los nuevos tiempos.

4.4. Desarrollo Económico Local

El establecimiento de un proceso de desarrollo económico local, mediante acciones de articulación territorial a mediano plazo (2007- 2011)", orientado a la explotación racional de los recursos naturales, la diversificación productiva, y el incremento de valor agregado en la producción local, con focalización en la pesca y acuicultura artesanal, el turismo con fines especiales y las actividades silvo-agropecuarias. Todo lo anterior, a través de la interacción público privada permanente, pertinente y efectiva.

4.5. Cuidado Medio Ambiental

Al año 2011, la comuna cuenta con un programa anual de cuidado medio ambiental que considera la prevención, la educación y el reciclaje como ejes de acción estratégico, los que se traducen en metas alcanzables por parte del I Municipio

5.- Acciones comprometidas por Plan Chiloé / Plan comunal

Debido a la no construcción del Puente Chacao, surge el Plan Chiloé, instancia que perfila como una acción paliativa ante el nuevo escenario provincial en el ámbito de conectividad. En el caso de la comuna de Dalcahue, este Plan compromete las siguientes iniciativas:

Matriz de inversiones Plan Chiloé/ Plan Comunal

Ámbito	Acciones financiadas por el Plan Chiloé en Dalcahue	Acciones Locales financiadas por el municipio de Dalcahue	Plazo (año 1, 2...5)				
			1	2	3	4	5
Salud	1. Normalización Consultorio		X				
	2.Reposición Posta Puchaurán		X				
	3.Construcción Posta Butalcura.		X				
	4. Lograr que la atención primaria atienda a todos los alumnos pesquisados para el programa salud Escolar JUNAEB		X				
		Apoyar el acceso de los alumnos a la atención con especialistas	X				
Vivienda	1. Comité CPESDAL 18 Familias					X	
	2. Comité Las Dalcas 60 Familias					X	
	3. Comité Unión y Fuerza 40 Familias					X	
	4. Comité Familia con esperanza 40 Familias					X	
Accesos / Vialidad	Asfalto Ruta Dalcahue – Puchaurán					X	
	Puente canal Dalcahue / Isla Quinchao (puente)					X	
Obras Portuarias	Rampa Tenaún					X	
	Mejoramiento rampas de Transbordadores					X	
	Reposición Rampa de pasajeros Dalcahue					X	
Obras aero portuarias	Construcción Aeródromo Dalcahue					X	
A.P.R.	Tocoihue					X	
	Pulutauco					X	
	Calen - San Juan					X	
Educación		Reposición Escuela Rural de Mocopulli				X	
		Reposición Internado				X	
		Ampliación Liceo Dalcahue				X	
		Reposición y relocalización Escuela Básica Dalcahue				X	
Desafíos PADEM 2007		Lograr la integración de los estamentos de educación y salud, tanto en el área urbana como en los sectores rurales donde existe una posta	X				
		Aumentar en un 10% la postulación al	X				

		sistema de becas que entregan las distintas instituciones.					
		Otorgar residencia de fin de semana a alumnos provenientes de islas adyacentes o lugar de difícil acceso	X				
		Apoyar la participación de los alumnos en actividades artísticas/culturales, organizados por las Corporaciones Municipales de Chiloé, Mineduc, a nivel provincia y/o regional	X				
		Plan 2007 de capacitación funcionaria de la Corporación en las áreas pertinentes de demanda ciudadana mediante la planificación y ejecución de un programa de capacitación con los recursos entregados vía Sence	X				
Servicios Electricidad		Habilitación Suministro Eléctrico Billauquina 3ª etapa				X	
		Habilitación Suministro Eléctrico Sector Butalcura ENTEL				X	
		Normalización Electrificación Rural diversos sectores de la comuna				X	
Desarrollo Económico Local		Dalcahue aumenta su población rural en un 5% sobre la tasa intercensal				X	
Sector turismo		Ampliación y remodelación Museo				X	
		Habilitación Camping de turismo comuna de Dalcahue					
Otros		Construcción casetas sanitarias Tenaún y Mocopulli.				X	
		Reposición maquinaria para mejoramiento caminos Comuna de Dalcahue.				X	
		Construcción pavimento calle Ramón Freire ciudad Dalcahue				X	
		Reposición camión compactador Comuna de Dalcahue.				X	
		Reposición carro de arrastre Comuna de Dalcahue.				X	
		Repos. Camión tolva para faenas de mej. Caminos Com. de Dalcahue.				x	
		Reposición cuartel general Cuerpo de Bomberos de Dalcahue					X
		Habilitación de conexión Municipalidad y sus dependencias e Internet.		X			
		Construcción plaza plataforma Tenaun.					X
Seguridad Ciudadana y prevención		Apoyar ejecución de proyectos de prevención de consumo de drogas y alcohol, fondeve, Chiledeportes	X				

6.- Listado de participación para el diseño de un PLADECO participativo 2007- 2011 en la comuna Dalcahue (2006- 2007)

Nº	Nombre	Organización que representa	Cargo	Localidad
001	Rubén Sotomayor B	Junta Vecinos Calen Bajo	Presidente	Calen Bajo
002		Comité de Pequeños Agricultores	Presidente	Calen Bajo
003		Comité de Agua Rural	Presidente	Calen Bajo
004	Sergio Arguel Loaiza	Comité de Capilla	Presidente	Calen Alto
005	María Barrientos Bahamonde	Agrupación INDAP	Presidenta	Colehual
006	María Miranda Millán	Junta Vecinos Colehual	Presidenta	Colehual
007	Neri Bahamonde Bahamonde	Comité de Agua	Presidenta	Calen Alto
008	Blanca Bahamonde Paredes	Comité de Turismo San Juan	Presidenta	San Juan
009	Enedina Muñoz Noncuante	Junta Vecinos Calen Alto	Presidenta	Calen Alto
010	Cecilia Sierpe Bahamonde	Comité de Agua Calen Alto	Secretaria	Calen Alto
011	Graciana del C. Miranda Montaña	Comité de Agua Tocoihue Alto	Secretaria	Tocoihue Alto
012	Mariana Bahamonde Páez	Comité de Agua Pelú Playa	Presidenta	Pelú playa
013	Luis armando Gallardo Bahamonde	Comité de Pequeños Agricultores	Secretario	Tocoihue Alto
014	Manuel Mansilla	Junta Vecinos Tocoihue Bajo	Socio	Tocoihue Bajo
015	Hernán Bahamonde Cárdenas	Comité de Turismo San Juan	Presidente	San Juan
016		Junta Vecinos San Juan	Presidente	San Juan
017	Belisario Barría Muñoz	Red de Cultura Comunal	Presidente	-
018		Concejal	Concejal	-
019	Juan Hijerra S.	Concejal		-
020	Ramón Barría Vera	Junta Vecinos	Presidente	Tenaún Alto
021	Otto Barrientos Bahamonde	Junta de Vecinos	Presidente	Tocoihue Bajo
022	Juan Páez	Comité de Agua	Presidente	Tocoihue Bajo
023	Guido Páez Ojeda	Junta Vecinos	Secretario	Tenaún Alto
024	Georgina Páez Páez	Junta Vecinos	Secretaria	Tenaún Bajo
025	Ulises Barría Barría	Junta Vecinos	Tesorero	Tocoihue Bajo
026	Rodolfo Bahamonde Barría	Junta Vecinos N°10	Presidente	Tocoihue
027		Centro de Padres y Apoderados	Presidente	Tocoihue
028	Angela Barrientos Bahamonde	Centro de Padres y Apoderados	Tesorera	Tocoihue
029	María Navarro Vásquez	Comité de Agua	Presidenta	Tocoihue
030	Rosa Barría Bahamonde	Comité de Agricultores	Presidenta	Tocoihue
031	Mirella soto Ampuero	Comité de Pequeños Agricultores	Secretaria	Tocoihue
032	Luisa Mansilla Llanquén	Comité Pequeños Agricultores	Secretaria	Pelú
033	Nicolás Bahamonde Barría	ONG Tenaún	P residente	Tenaún Bajo
034	Armando Bahamonde Bahamonde	Junta Vecinos	Presidente	Puchaurán
035	José Barría Ulloa	Junta Vecinos N° 44	Presidente	Tehuaco
036	Carlos Ulloa Navarro	Junta Vecinos N° 44	Tesorero	Tehuaco
037	Lucía Valdivia Ulloa	Grupo Procesal	Presidenta	Tehuaco
038	Rosa Águila Barría	Junta Vecinos N°15	Presidenta	Tehuaco
039	Germán Vidal Vidal	Junta Vecinos N°15	Socio	Tehuaco
040	María Barría Vidal	Junta Vecinos N°15	Socia	Tehuaco
041	Jovita Díaz Bahamonde	Junta Vecinos	Presidenta	Dallico
042	Rosa Saldivia Hernández	Junta Vecinos	Secretaria	Dallico
043	José Vidal Oyarzún	Junta Vecinos N°45	Presidente	Chovi - San Juan

044	Rubén Vidal Ulloa	Comité de Agua	Presidente	Tehuaco
045	Antonio Vidal Barrientos	Junta Vecinos N°16	Tesorero	Tehuaco
046	Raúl Ulloa Ulloa	Comité Agricultores	Presidente	Puchaurán
047	Oscar Ulloa Vidal	Comité de Agua	Presidente	Alcalde Santana
048	Carlos rojas Obregón	Comité de Caminos	Presidente	Alcalde Santana
049	Ana María Guerrero Vidal	Club Deportivo	Secretaria	Chovi- San Juan
050	Lindana Guichacoy Paredes	Junta Vecinos	Secretaria	Quiquel
051	Aurelia Santana Oyarzún	Comité de Ostras	Presidenta	Quetalco
052	María Angélica Inayao Hernández	Junta Vecinos	Secretaria	Chovi -San Juan
053	María Vidal Guerrero	Junta Vecinos	Tesorera	Chovi- San Juan
054	Sofía Vidal González	Junta Vecinos	Socia	Chovi- San Juan
055	María Barria Vidal	Junta Vecinos	Socia	Tehuaco
056	Cristian Caulle Inayao	Club Deportivo	Socio	Chovi- San Juan
057	José Barrientos Contreras	Comité Pequeños Agricultores	Tesorero	Chovi- San Juan
058	Belisario Barría Muñoz	Concejal		Dalcahue
059	Juan Hijerra S.	Concejal		Dalcahue
060	Rafael Montaña	Mesa Comunal de Desarrollo Económico Local	Presidente	Dalcahue Urbano
061	Juan Alberto Perez	I. Municipalidad	Alcalde	Dalcahue
062	Maribel Muñoz Oyarzo	Junta de Vecinos Punahuel II	Secretaria	Punahuel
063	Rosa Barria Hernández	Junta de Vecinos Punahuel II	Presidenta	Punahuel
064	Gloria Mansilla Muñoz	Junta de Vecinos "La Colina"	Presidenta	Teguel
065	Ramiro Barria Borquez	Junta de Vecinos Quiquel	Presidente	Quiquel
066	Noelia Villegas Ojeda	Comité Pavim. Participativa	Socia	Dalcahue
067	Héctor Pascual Vidal Ampuero	Comité de Capilla	Presidente	Butalcura
068		Junta de Vecinos ENTEL Chaquigual	Secretario	Butalcura
069	Aristides Saldivia Aguilar	Junta de Vecinos ENTEL Chaquigual	Presidente	Entel Chaquigal
070	Claudia Vidal Aguilar	Grupo Prodesal	Presidenta	Butalcura
071		Centro de Padres y Apoderados	Secretaria	Butalcura
072	Edith Knopké	Junta de Vecinos Recta Butalcura	Socia	Butalcura
073	Cristian Gallardo Diaz	Junta de Vecinos Culdeo	Presidente	Culdeo
074	Marta Bahamonde Bahamonde	Comité de Salud	Presidenta	Butalcura
075	Noelia Ojeda Vidal	Junta de Vecino Butalcura	Socia	Butalcura
076	Guillermo Mendoza	Comité de Agua	Secretario	Entel Chaquigal
077	Pedro Paez Gallardo	Junta Vecinos Butalcura	Comité social	Butalcura
078	Alejandra Villegas	Ilustre Municipalidad	DIDECO	Dalcahue
079	Oscasr Ramirez Flaig	Ilustre Municipalidad	Fomento Productivo	Dalcahue
080	Luis Iglesias	Ilustre Municipalidad	Fomento Productivo	Dalcahue
081	Clara Vera	Ilustre Municipalidad	Secretaria Municipal	Dalcahue

082	Roxana Carcomo	Ilustre Municipalidad	Departamento Finanzas	Dalcahue
083	Ciro Eugenin	Ilustre Municipalidad	SECPLAN	Dalcahue
084	Juan Avendaño	INDAP	PRODESAL	Dalcahue
085	Alvaro Borquez	Corporación Municipal	Secretario General	Dalcahue
086	Osvaldo Alvarez	Junta de Vecinos N°6	Presidente	Dalcahue
087	Alex Contreras	Servicio País	I. Municipalidad	Dalcahue
088	Arnoldo Torres Cárcamo	Junta de Vecinos N°29	Presidente	Dalcahue
089	Carlos Millapan Hernández	Junta de Vecinos N° 6	Presidente	Dalcahue
090	Joel Ampuero	Comité de Agua	Presidente	Ñiucho
091	Jaun Antonio Ampuero	Comité de Agua Ñiucho	Tesorero	Ñiucho
092	Irene Guichacoy	Junta de Vecinos N° 25	Presidenta	Dalcahue
093	Melitina Llauquén Aguila	Junta de Vecinos N°25	Secretaria	Dalcahue
094	Miriam Barrientos Ampuero	Junta de Vecinos N°25	Tesorera	Dalcahue
095	Karin Soto Cox	Servicio País		Dalcahue
096	Cirop Alvarado Barrientos	Agrup. Agrícola Conahue	Presidente	Conahue
097	Dalva Barrientos Vidal	Empresaria Turística	Independiente	Tenaún Playa
098	Ivonne Cubillos Sariego	Microempresaria Artesana	Independiente	Dalcahue
099	Sergio Mayorga	Unión de Federaciones de pescadores Artesanales	Presidente	Dalcahue
100	Cinthia Valladares Medina	Emprendedor turístico	Microempresaria	Dalcahue
101	Fidelia Crisol Hurtado	Hospedaje Urbano	Microempresaria	Dalcahue
102	Nury Bahamonde Bahamonde	Microempresario Apícola	Microempresario	Dalcahue
103	María Isabel Zúñiga	Comité de Pavim Participativa	Presidenta	Dalcahue
104	Gloria Ruiz Ruiz	Agrupación Dalcahue	Presidenta	Dalcahue
105	Carmen Molina Zapata	Comité de Pavimentación Participativa	Presidenta	Dalcahue
106	María Isabel Zúñiga	Comité de Pavimentación Participativa	Secretaria	Dalcahue
107	Marisol Chodil Levocoy	Comité de Agua Junta de Vecinos N°2	Presidenta	Dalcahue
108	Hugo Oyarzún	Junta de Vecinos N°2	Presidente	Dalcahue
109	Valentina Abufhelle	Servicio País		Dalcahue
110	Marcela Pérez	Junta de Vecinos Tenaún Alto	Presidenta	Tenaún
111	Judith Mansilla	Comité de Salud	Presidenta	Butalcura
112	Manuel Pérez	Junta de Vecinos	Presidente	Butalcura
113	Marta Bahamonde	Comité de Salud	Secretaria	Butalcura
114	Patricia Ruiz P.	Junta de Vecinos "La Estrella"	Presidenta	Butalcura
115	Carmen Molina Rodríguez	Comité de Pav Participativa	Socia	Dalcahue
116	Mauricio Díaz B	Centro de Padres y Apodrados	Socio	Butalcura
117	Melquíades Díaz	Junta de Vecinos "El Prado"	Presidente	El Prado
118	Guillermo Cárdenas C.	Comité de Agua ENTEL Chaquihual	Presidente	Dalcahue
119	Pedro Pérez Gallardo	Comité de Agua El Esfuerzo	Presidente	ENTEL Chaquihual
120	Isidro Águila Barrientos	Junta de Vecinos N° 38	1° director	Puntra
121	Francisco Guichaquelén	Junta de Vecinos N°38	Presidente	Puntra
122	Ida Muñoz	Junta de vecinos N° 21	Tesorera	El Prado
123	Marcelo Obando	Junta de vecinos ENTEL Chaquihual	"o Director "	
124	Juan Torres	Junta de Vecinos N° 7 Kilómetro 60	Presidente	Kilómetro 60

125	Elena Vidal Barrientos	Junt de Vecinos N°7, Km 60	Tesorera	KM 60
126	Sebastián Pino Ruiz	Brigada Bomberil	Miembro	Dalcahue
127	Rubén Sotomayor	Junta de Vecinos N°12	Presidente	Calen Alto
128	Evangelina Ortiz	Juntas de Vecinos N°10	1° Director	Villa Tenaun
129	Sixto Bahamonde Díaz	Comité de Agua Dallico	Presidente	Dallico
130	David Vidal	Junta de Vecinos Chovi	Presidente	Chovi San Juan
131	Héctor Vidal Ulloa	Junta de Vecinos N°15	Vicepresidente	Tehuaco
132	Cornelio Álvarez Pérez	Grupo PRODESAL Puchaurán	Horticultora	Puchaurán
133	Filomena Ulloa	JJ VV Puchaurán	Socia	Puchaurán
134	Graciana del Carmen Miranda Montaña	Comité de Agua Tocoihue	Presidenta	Tocoihue
135	Maria Alejandra Barrientos Bahamonde	Centro de Padres y Apoderados	Secretaria	Escuela Puchaurán
136	Ariana Janette Díaz Bahamonde	Centro de Padres y Apoderados	Tesorera	Escuela Puchaurán
137	Alma Barria Barria	Junta de Vecinos Tehuaco	Tesorera	Tehuaco
138	Ballina Ulloa Navarro	Junta de Vecinos N°19	Secretaria	Puchaurán
139	Lucila Pérez Vargas	Centreo de Padres y Apoderados	Socia	Puchaurán